








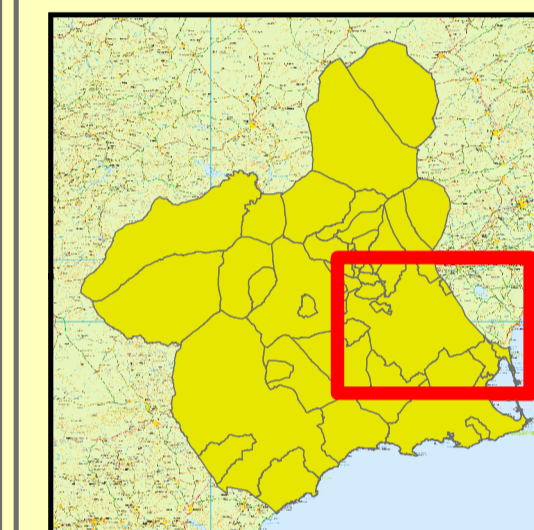
DISTRIBUCIÓN DE PARQUES FORESTALES MUNICIPALES vs ENP's

JULIO 2021

Leyenda

-  Parques Forestales Municipales
-  ZEPA
-  LIC
-  Limite Parque Carrascoy previo 2005
-  Limite_PORN

BASE CARTOGRÁFICA:
MTN200 (IGN) - AÑO 2019



S. R. ETRS89
HUSO 30

ESCALA: 1:75.000 (A1 ORIGINAL)



ID	NOMBRE	AREA_REG
1	LOS POLVORINES	68.200,00
2	COTILLAS	48.686,00
3	MONTEPIÑAR	242.544,31
4	LOS CANTALARES	357.454,00
5	LA MURTA	1.183.984,65
6	CUELLO DE LA TINAJA	400.000,00
7	FINCAS RUSTICAS BAÑOS Y MENDIGO - FINCA 5214 - LOS VILLARES	86.151,93
8	FINCAS RUSTICAS BAÑOS Y MENDIGO - FINCA 5212 - LOS VILLARES	240.676,00
9	CANADA HERMOSA	82.740,00
10	JAVALI NUEVO	23.790,00
11	VALLADOLISES	54.930,00
12	MAJAL BLANCO	8.750.905,00
13	ALTO ATALAYAS	32.000,00
14	BAÑOS Y MENDIGO - MOSSA TRAJEC	55.010,90
15	BAÑOS Y MENDIGO - MOSSA TRAJEC	240.676,00
16	JARDIN ALGEZARES	5.915,00
17	TORREAGUERA	3.004,00
18	JARDIN ALGEZARES	2.155,00
19	POLIGONO IND OESTE	128.190,00
20	SISTEMA FORESTAL UAI ZU-SP-JA5 - HACIENDA DE OCHANDO	1.203.592,41
21	FINCA "LOS CAÑARES" - MA SECTOR ZU-SR-GT3	251.121,00
22	FINCA "LA NAVETA" - MA ZU-SP-GT15	1.027.256,00
23	HACIENDA RIQUELME	109.564,41
24	HACIENDA RIQUELME	120.101,46
25	HACIENDA RIQUELME	93.541,74
26	HACIENDA RIQUELME	256.269,00
27	HACIENDA RIQUELME	77.492,00
28	SISTEMA GENERAL P.P. EL VALLE GOLF	175.253,16
29	SISTEMA GENERAL P.P. EL VALLE GOLF	96.820,04
30	FINCA "LOS GINOVINOS" - FV1 - GU-GT12	1.159.085,75
31	FINCA "LOS PORCHES" - MA SECTOR ZU-SU-SH6	225.534,66
32	FINCA "LOS ROSALES" - FV2 - GU-GT12	546.640,00
33	FINCA "LOS SANTIAGOS" - "TRAMPOLIN" - MA PP. ZU-SP-GT4	119.025,00
34	LA PERALEJA	243.725,42
35	EL ESCOBAR	1.439.760,00
36	EL ESCOBAR	1.560.240,00
37	TRAMPOLIN	56.686,22
38	TRAMPOLIN	13.994,58
39	CABEZO PIEDRA PAJIZA EN EL VALLE	38.750,00
40	CANTERA BARRANCO AJAUQUE EN EL VALLE	117.000,00
41	LA PERALEJA	492.113,74
42	FINCA VERTIENTE ALJIBE PAR 105 POL 166	128.216,00
43	JOVEN FUTURA	40.339,67
44	CASA DEL PINO	2.368,92
45	CORVERA GOLF	217.708,00
46	CORVERA GOLF	92.605,00
47	VERTIENTE ANTIGUO ALJIBE BARQUEROS	27.716,00
48	ALJIBE PUBLICO CAÑADAS DE SAN PEDRO	700,00
49	EL VALLE GOLF	96.354,28
50	EL VALLE GOLF	21.258,62
51	EL VALLE GOLF	26.338,85
52	EL VALLE GOLF	561,10
53	EL VALLE GOLF	157,30
54	EL VALLE GOLF	279,69
55	HACIENDA DEL PINO	18.071,00
56	HACIENDA DEL PINO	202.780,00
57	HACIENDA DEL PINO	122.069,88
58	CONTRAPARADA	58.122,00
59	NUOVA CONDOMINA	475.459,00

TOTAL m² 22.961.864,69
TOTAL Ha. 2.296,19