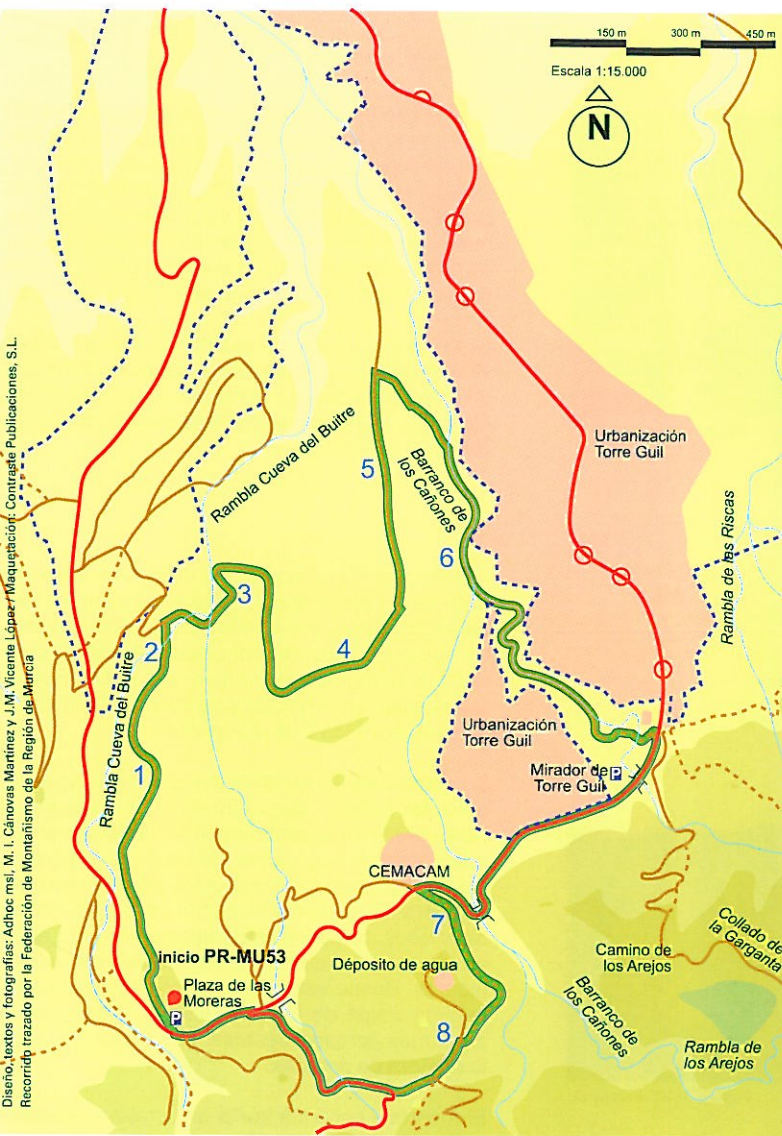


Características del PR-MU53: Barranco de los Cañones
 distancia total aproximada: 5.100 m. / desnivel máximo: 125 m. / dificultad: baja



- límite del Majal Blanco
- carretera asfaltada
- camino
- senda
- rambla
- caño
- 424 m. cumbre
- aparcamiento
- edificación
- recorrido señalado
- dirección correcta
- cambio de dirección
- dirección errónea

Autovía MU 30
El Pámar - Alcantarilla
Salida 6 (Sangonera la Verde)

acceso

normas y consejos para los visitantes

Para hacer este recorrido es suficiente con llevar un calzado cómodo y una cantimplora (no hay agua potable en el Majal Blanco y los escasos manantiales que hubo están secos). Dado el corto tiempo de duración estimado (3-4 horas) no es necesario tener que llevar comida, pero si hacéis un tentempié conservar la basura en las bolsas para depositarla en un contenedor a la vuelta.

Los carteles que señalizan este "Parque Municipal" del Ayuntamiento de Murcia informan claramente de su acceso libre; al mismo tiempo prohíben los vehículos motorizados, la caza, encender fuego y arrojar basuras. Lo que no se puede prohibir es disfrutar con todos los sentidos: escuchar los sonidos en la tranquilidad y el silencio del bosque; olfatear el aroma de las plantas y sentir el olor de la tierra; acariciar el aterciopelado musgo o el áspero borde de la sisca; contemplar todos los colores y percibir su cambio con el paso de las horas, y mirar con otros ojos para descubrir que: "lo pequeño también es hermoso".

También hay que recordar que no están autorizadas las acampadas; que se deben respetar las señales, los itinerarios y las zonas de acceso prohibido, tanto en el espacio público como en los tramos que lindan con terrenos privados; que para el mantenimiento del medio natural no es conveniente coger plantas, animales o rocas, ni salir de los caminos y senderos existentes, sobre todo si el paseo se hace en bicicleta, y por último, pedir que se cumplan las indicaciones que puedan hacer las personas autorizadas.

Mapa de acceso que muestra la ubicación del Barranco de los Cañones en relación con Sangonera la Verde, Carretera Murcia-Mazarrón MU-603, Caserío Torre Guil, Camino de Cañada Escondida, Vereda Real, Barrera, Urbanización Torre Guil, Mirador de Torre Guil, Plaza de las Moreras, Aula de Naturaleza Majal Blanco y Vértice Geodésico Cabezo del Aito. Se muestran otros recorridos PR-MU52, PR-MU34, PR-MU35 y PR-MU55.

Escala 1:40.000

- carretera asfaltada
- aparcamiento
- edificación
- recorrido señalado
- inicio PR



PR-MU53

barranco de los cañones

Pequeño Recorrido del majal blanco



Pino carrasco



Pino piñonero

1

El recorrido transcurre inicialmente por una zona de umbría. El pino carrasco es el árbol más abundante y su densidad es alta si se compara con otras áreas orientadas a solana. El matorral está compuesto mayoritariamente por romeros, pero son abundantes las albaidas, tomillos, poleo de monte, uña de gato,...

Junto al pino carrasco aparece, aunque con menor frecuencia, otra conífera: el pino piñonero. Los distinguiremos por el tamaño de las acículas (hojas), considerablemente más grandes en el piñonero, o por el aspecto de las piñas: globosas y grandes en el piñonero y en el carrasco más pequeñas pero cónicas y pedunculadas; también por la corteza del tronco que en el piñonero es gruesa, profundamente agrietada y con un color pardo-rojizo que dejan las placas al desprenderse.

2

Llegamos a la Rambla de las Cuevas del Buitre en su tramo medio-bajo. La rambla surca gran parte del Majal en dirección Sur-Norte atravesando diversos tipos de rocas. El lecho del cauce tiene apariencia de mosaico debido a los diferentes colores que los fragmentos de rocas le dan: pardos y ocre de las cuarcitas, rojos violáceos de la argilita y grises de las dolomías. Junto al lecho de la rambla aparecen especies propias de zonas húmedas como baladre y espantalobos.

3

Bordeando nuestro camino, en la margen derecha, destaca una inclinada ladera formada por margas. Este material, tan poco compactado y tan frágil ante los procesos de erosión, va a ser el predominante en nuestro recorrido. Tapizando la ladera hay numerosos pies de albardín, también llamado falso esparto. Aunque no es una planta de gran porte, los numerosos pies existentes ejercen un papel muy importante como protectores del suelo, ya que amortiguan el impacto de las gotas de lluvia sobre el suelo. Además retienen el agua ralentizando así su circulación hacia las zonas de máxima pendiente.

Aparecen las primeras terrazas abandonadas de antiguas explotaciones agrícolas. La vegetación es escasa aunque aparecen manchas de matorral en las que es frecuente ver corretear a las perdices.



Albardín




Margas



Cultivos abandonados



Reforestación



Rocas de cantos rodados

4

A lo largo del camino se aprecia el efecto de la erosión del agua sobre las zonas desprovistas de vegetación. Los taludes formados para emplazar el camino, con una fuerte inclinación y con escasa vegetación, muestran la erosión en surcos típica de las margas. Donde la vegetación natural no fue alterada, este efecto no se produce.

5

El camino desciende suavemente delimitado por hileras de cipreses que en la antigua explotación agrícola hacían la función de cortavientos. Además de reducir la velocidad del viento, modifican su dirección, evitando la acción mecánica y desecante sobre las plantas, así como el efecto erosivo que ejerce sobre el suelo.

En estas terrazas de cultivos abandonadas se han desarrollado una serie de experiencias para la reforestación de lo que se denomina tierras marginales. Anteriormente fueron tierras forestales, con una vegetación constituida por pinares y matorrales característicos de estos montes, que fueron despojadas de su cubierta vegetal y roturadas para darles un uso agrícola, cultivos de cítricos principalmente. Su abandono, provocado por motivos como una mala ubicación, la presión urbanística, una insuficiente rentabilidad y la escasez de agua en la zona, ha dejado el suelo desprovisto de vegetación.

La intención de la actual reforestación es evitar que estas tierras desnudas y limítrofes con el monte, sufran los efectos de la erosión del agua y del viento. La implantación de especies autóctonas (pino, acebuche, esparto, albaida, espino, romero, albardín, etc.) ayudará a minimizar la pérdida de suelo de estas zonas contribuyendo, aunque en un proceso muy lento, a recuperar el paisaje propio del lugar.

El camino desciende hasta llegar a la rambla. Al ser una zona más deprimida, en donde el sol no incide tan intensamente como en la zona alta, la sensación de fresco y humedad es mayor.

6

Merece la pena hacer una parada para contemplar los potentes taludes que delimitan la rambla, formados por margas y areniscas principalmente y donde también se pueden observar potentes paredes constituidas por la acumulación de cantos rodados.


La vegetación es una combinación de especies que viven en ambientes húmedos, como taray, baladre y espantalobos, y otras en las que se



Cañar



Areniscas



Vegetación en el barranco

aprecia la intervención humana, como falsos pimenteros, eucaliptos y algarrobos. El cañar en el lecho de la rambla nos indica la presencia de agua. Es una zona encharcada durante gran parte del año, a la que acuden pequeñas aves como el mosquitero, la curruca y el ruiseñor.

Saldremos de esta vaguada por la urbanización hasta alcanzar la carretera asfaltada que nos conduce al CEMACAM. Frente a él parte la senda por la que continúa nuestro recorrido.

7

Al principio de este tramo, en la margen derecha del camino asoman potentes paredes que al tacto son rasposas. Son rocas areniscas muy erosionadas, formadas por granos de arena fuertemente cementados. Sobre estas areniscas se observan numerosos líquenes: el más abundante es *Lecanora* de color blanquecino aunque aparecen otras especies con fuertes tonos amarillos y naranjas.

El pino es el árbol más abundante, pero podemos ver algunas carrascas junto a una gran diversidad de arbustos (enebros, lentiscos, jaras, jaguarzos, efedras, ...) y plantas aromáticas (teocrio, perpetua, romero y tomillo).

8

Avanzamos hasta alcanzar el camino de tierra. Se trata de un enclave con amplia panorámica paisajística ya que nos encontramos en la divisoria de aguas: al Este hemos dejado el Barranco de Los Cañones, que forma parte de la Cuenca de Los Arejos; hacia el Oeste se inicia la Cuenca de la Rambla de las Cuevas del Buitre.

En este barranco se distingue el fuerte contraste entre las laderas que lo forman. La orientada al Norte genera una umbría con un denso pinar. En la orientada al Sur, fuertemente soleada, escasean los árboles, siendo los arbustos los que dominan la ladera. El fondo del barranco está ocupado por algarrobos, ubicados estratégicamente para aprovechar el agua de escorrentía que baja por ambas laderas. Desde este punto se consiguen una excelente visión de la zona alta del Majal y en la zona más cercana destaca, por el colorido rojo, la cantera de argilitas.

El recorrido continúa hasta la carretera asfaltada que nos conducirá a la Plaza de las Moreras, punto de partida.