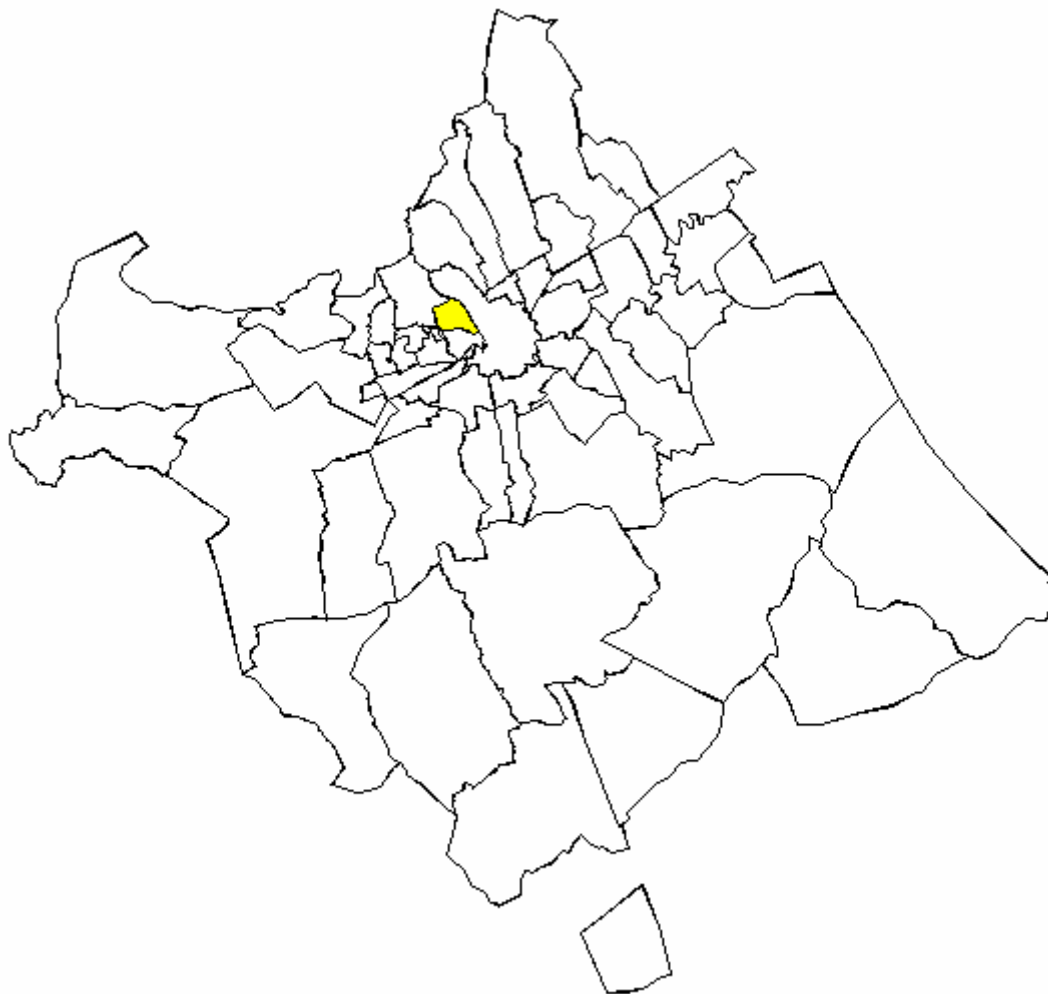
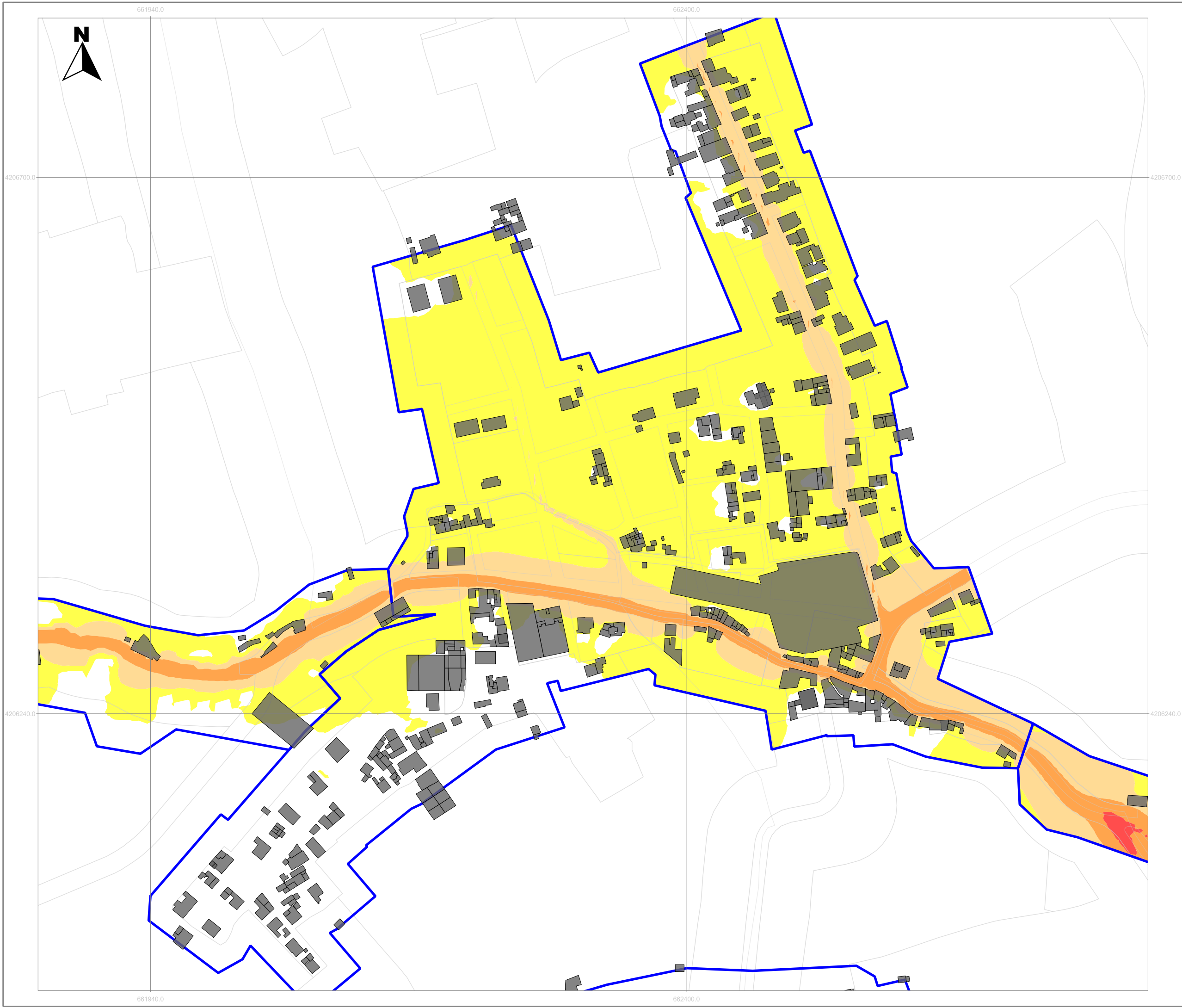


01.- LA ALBATALÍA



Pedanía situada a 1,5 Km al Oeste de la capital. Se extiende en una superficie aproximada de 1,920 km², limitando al Nordeste con el barrio de Espinardo, del que lo separa la autovía Murcia - Alicante; al Noroeste con la pedanía de Guadalupe; al Este, también separada por la autovía citada, con los barrios de San Andrés y San Antón; y, al Sur, con la pedanía de La Arboleja.



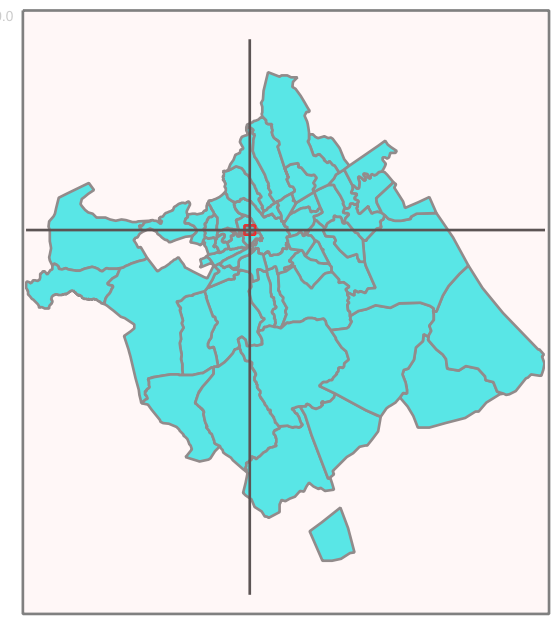
MER FASE 2 MUNICIPIO MURCIA ALBATALÍA

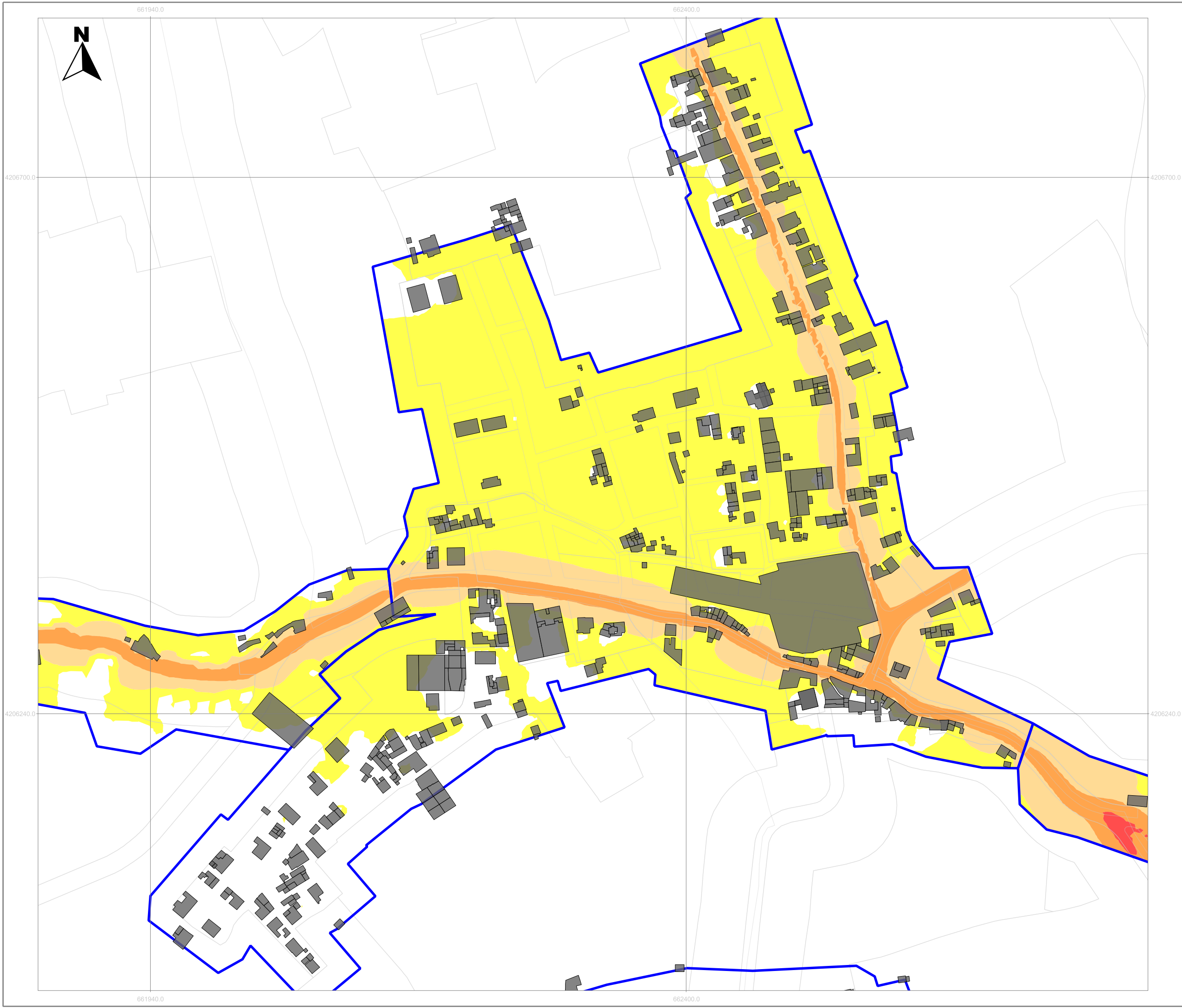
TRÁFICO RODADO PERIODO DIA

- Edificios
- Delimitacion_N.Urbano
- 10_1r_1_pedanias.shp
- < 55 dBA
- 55-60 dBA
- 60-65 dBA
- 65-70 dBA
- 70-75 dBA
- >75 dBA



Sistema de referencia:
ED50-HUSO30

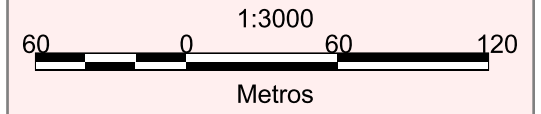




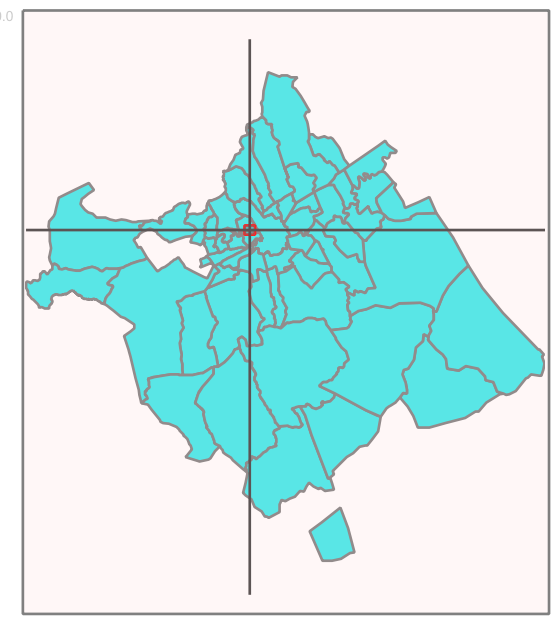
MER FASE 2 MUNICIPIO MURCIA ALBATALÍA

TRÁFICO RODADO PERIODO TARDE

- Edificios
- Delimitacion_N.Urbano
- 10_2r_1_pedanias.shp
- < 55 dBA
- 55-60 dBA
- 60-65 dBA
- 65-70 dBA
- 70-75 dBA
- >75 dBA







Sistema de referencia:
ED50-HUSO30





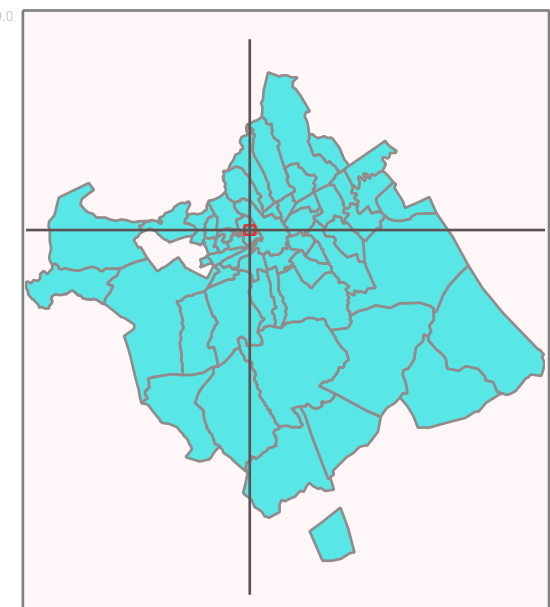
**MER FASE 2
MUNICIPIO MURCIA
ALBATALÍA**

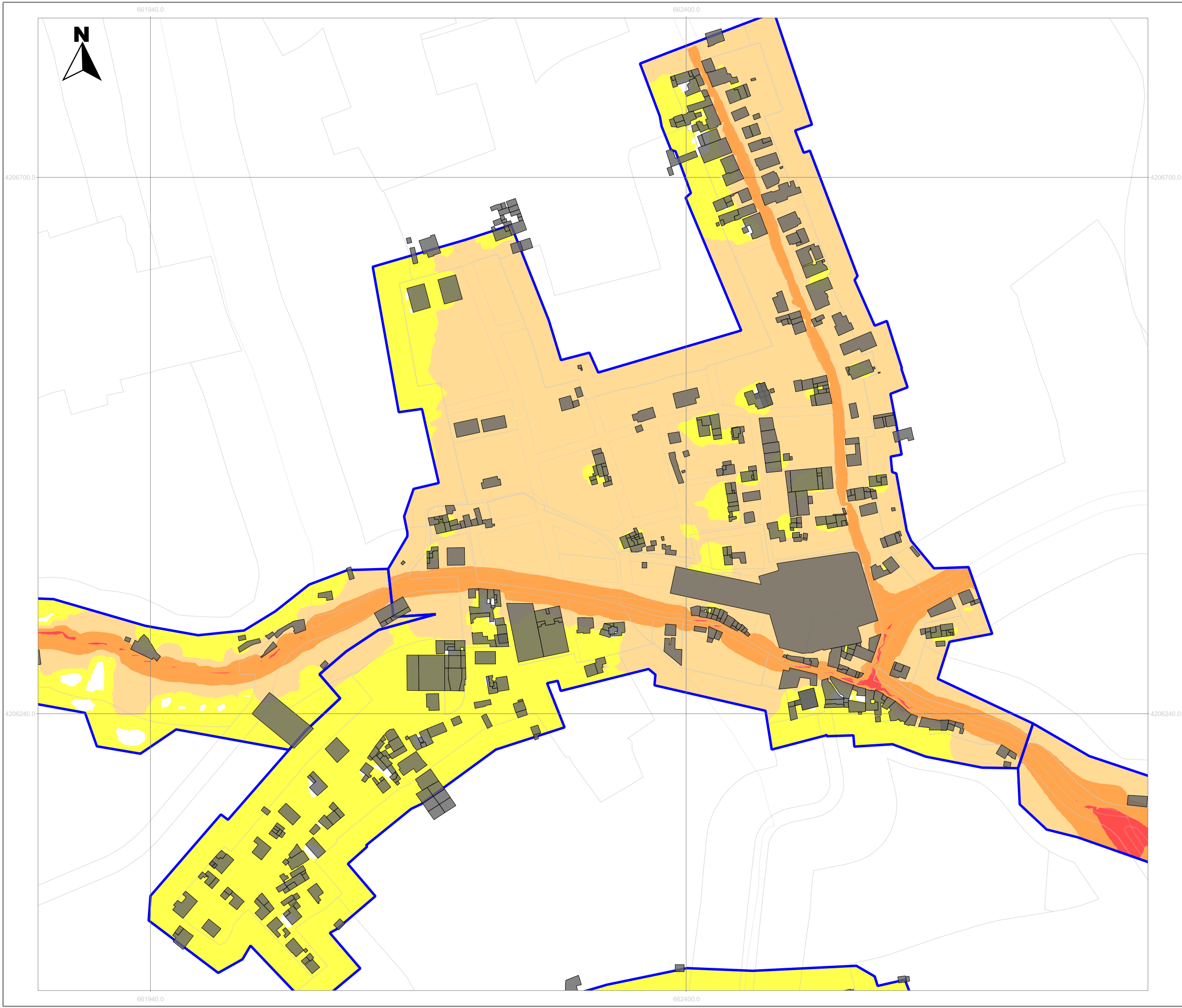
**TRÁFICO RODADO
PERIODO NOCHE**

-  Edificios
-  Delimitacion_N.Urbano
- 10_3r_1_pedanias.shp
-  < 50 dBA
-  50-55 dBA
-  55-60 dBA
-  60-65 dBA
-  65-70 dBA
-  > 70 dBA



**Sistema de referencia:
ED50-HUSO30**

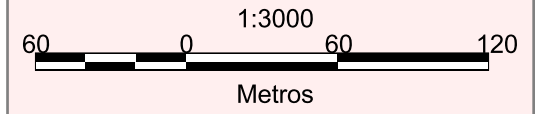




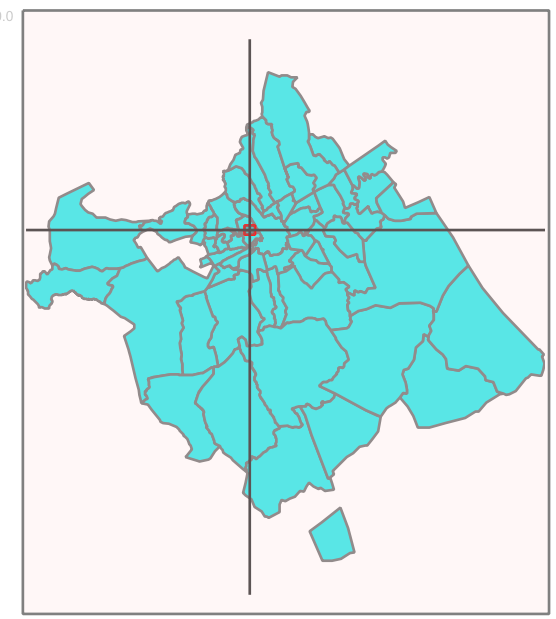
MER FASE 2 MUNICIPIO MURCIA ALBATALÍA

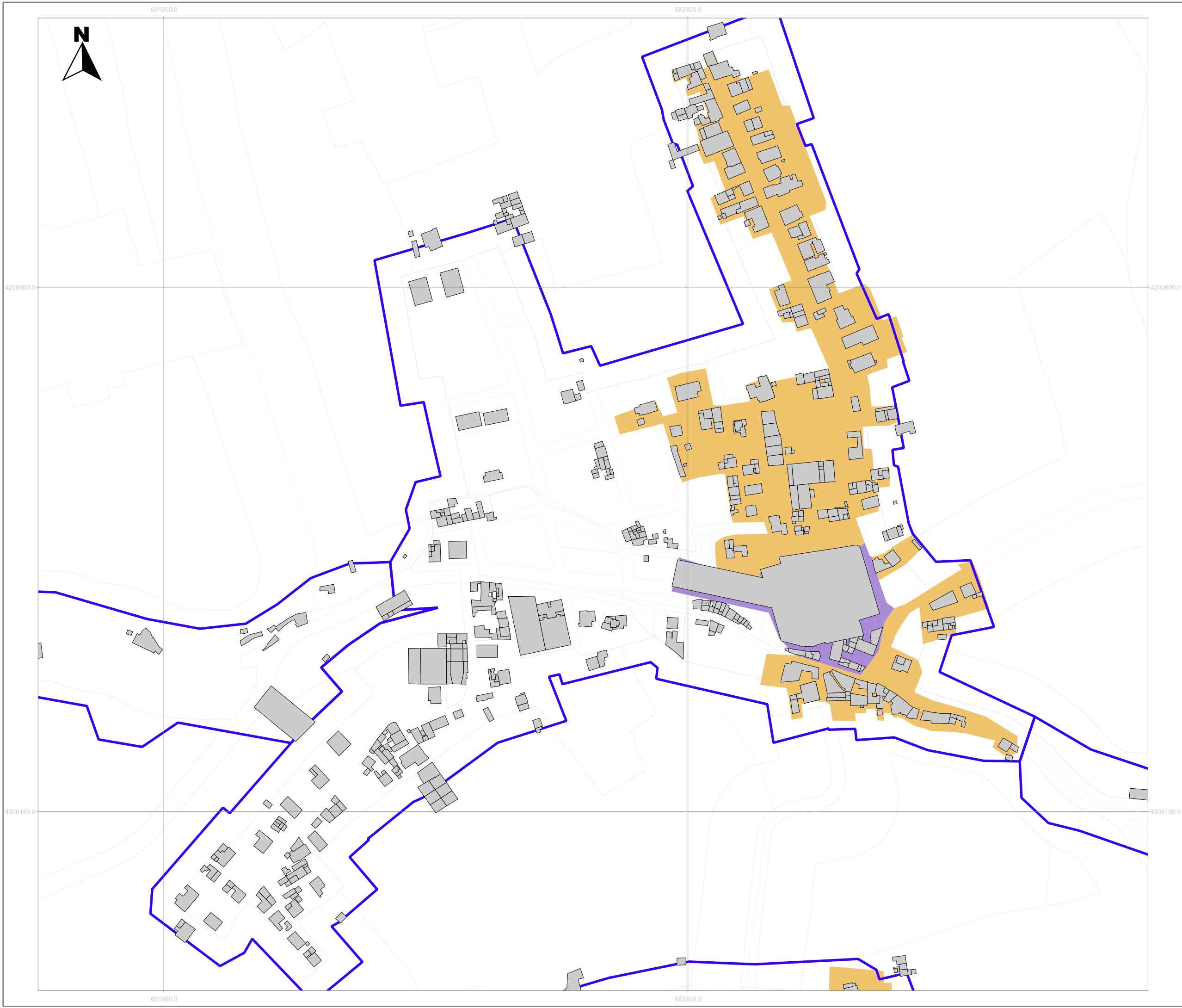
TRÁFICO RODADO PERIODO DEN

- Edificios
- Delimitacion_N.Urbano
- 10_4r_1_pedanias.shp
- < 55 dBA
- 55-60 dBA
- 60-65 dBA
- 65-70 dBA
- 70-75 dBA
- >75 dBA



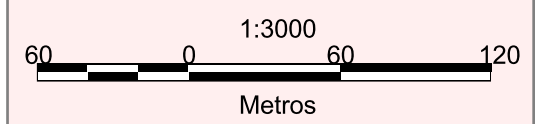
Sistema de referencia:
ED50-HUSO30



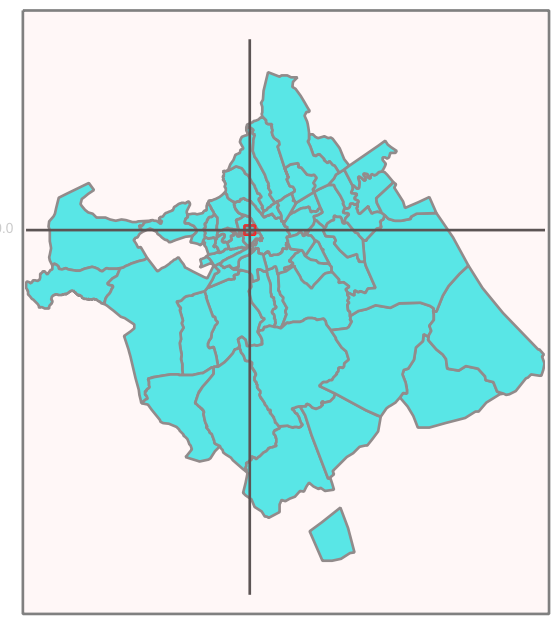


MER FASE 2 MUNICIPIO MURCIA ALBATALÍA

-  Edificios
-  Delimitación_N.Urbano
- ZONIFICACION ACUSTICA**
-  Tipo A - Residencial
-  Tipo B - Industrial
-  Tipo C - Recreativo
-  Tipo D - Terciario
-  Tipo E - Sanitario,Doc,Cult
-  Tipo F - Infraestructuras
-  Tipo G - Espacios Naturales
-  No Definido



**Sistema de referencia:
ED50-HUSO30**



POBLACIÓN AFECTADA TRÁFICO RODADO

HABITANTES AFECTADOS

ALBATALÍA(LA)		Día	Tarde	Den		Noche
HAB.	[0-55]	620	486	95	[0-50]	501
2151]55-60]	1347	1383	886]50-55]	1625
]60-65]	184	281	1166]55-60]	25
]65-70]	0	0	5]60-65]	0
]70-75]	0	0	0]65-70]	0
	>75	0	0	0	>70	0

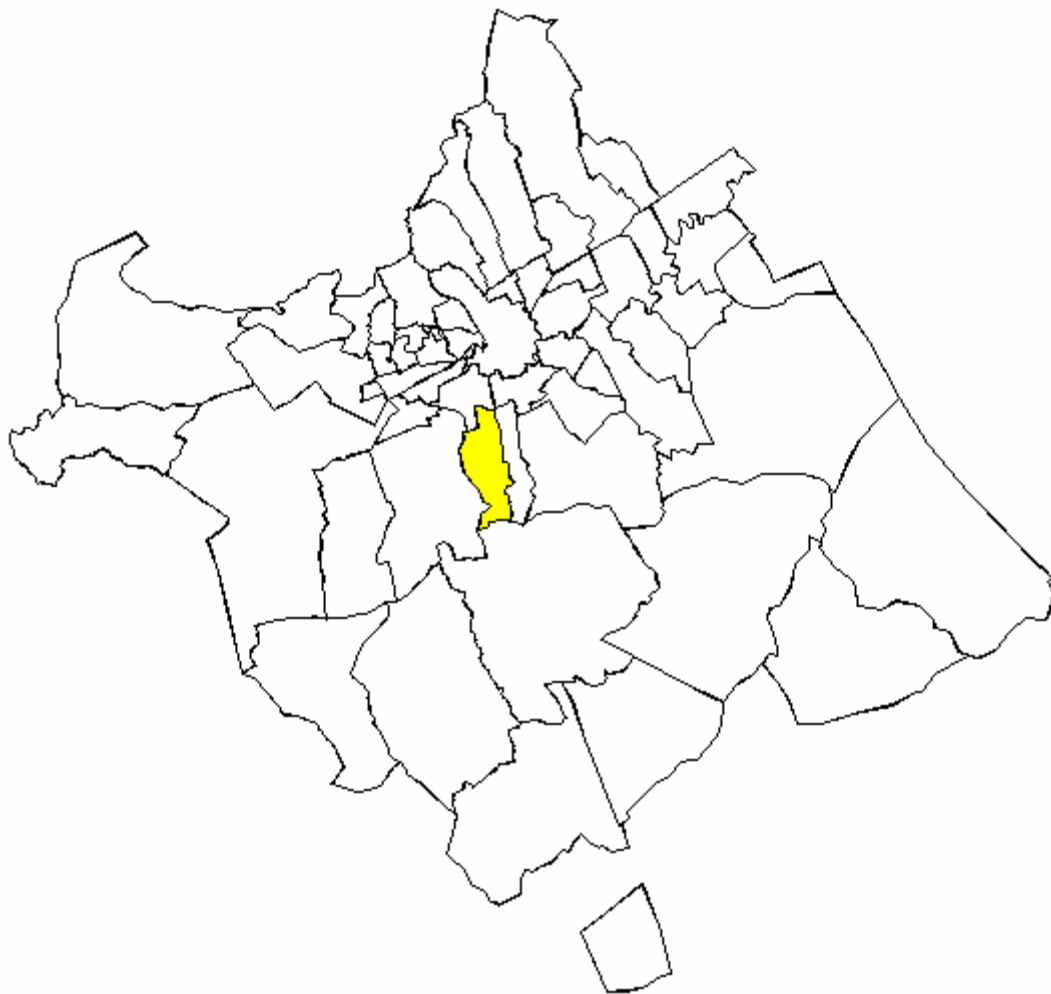
PORCENTAJE POBLACIÓN AFECTADA

ALBATALÍA(LA)		Día	Tarde	Den		Noche
HAB.	[0-55]	28,8	22,6	4,4	[0-50]	23,3
2151]55-60]	62,6	64,3	41,2]50-55]	75,6
]60-65]	8,5	13,1	54,2]55-60]	1,1
]65-70]	0,0	0,0	0,2]60-65]	0,0
]70-75]	0,0	0,0	0,0]65-70]	0,0
	>75	0,0	0,0	0,0	>70	0,0

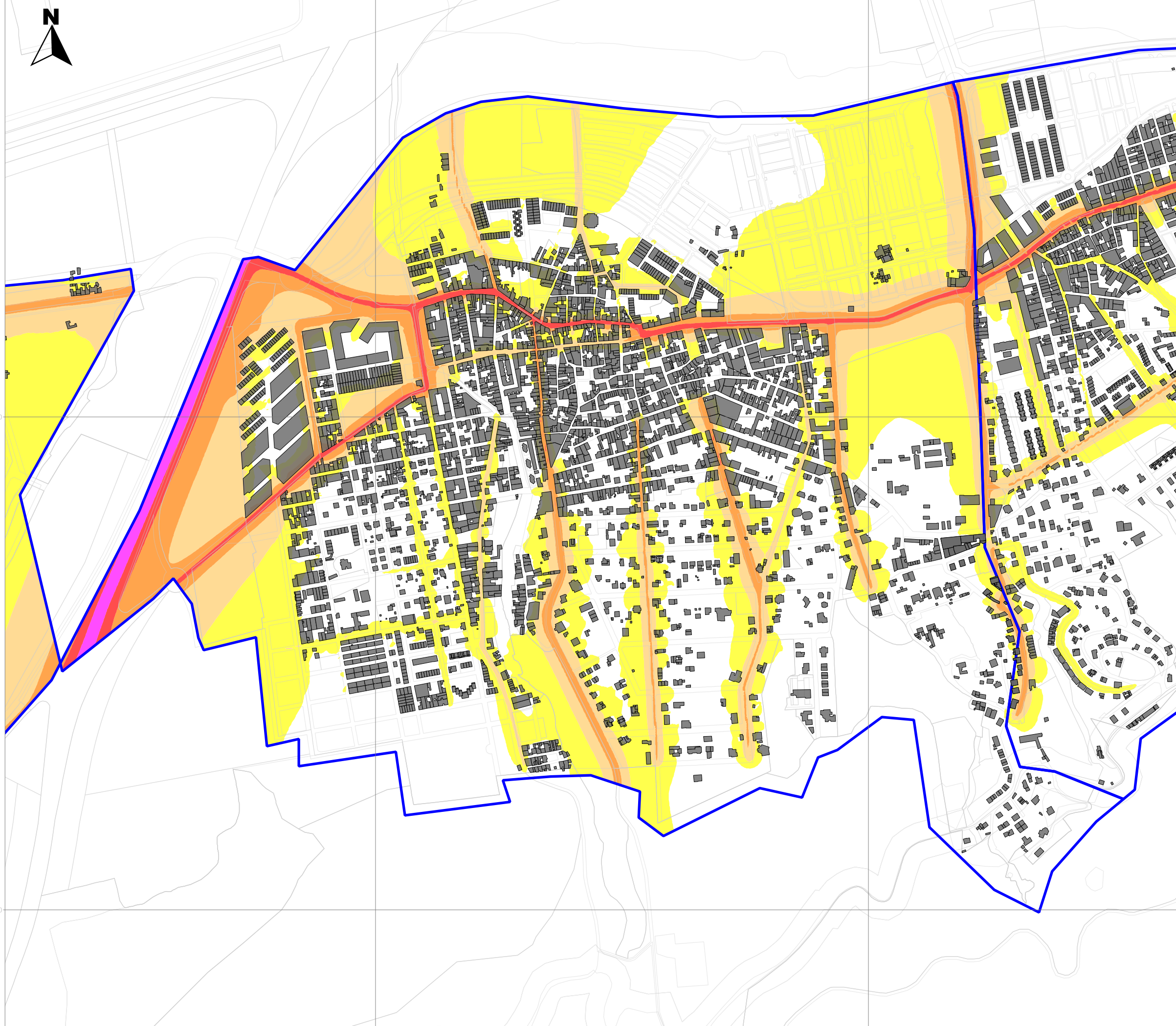
VALORES DE CONTROL

S1	Código	Descripción	H	DIA			TARDE			NOCHE			Lden		
				Calc	Med	Dif	Calc	Med	Dif	Calc	Med	Dif	Calc	Med	Dif
La Albatalla	ALB-1_A	CR Escuelas 9	1,5	59	57,8	1,2	50,2	54,2	-4	42,6	41,1	1,5	57,1	56,8	0,3
	ALB-2_A	CR Los Tubos 2B	1,5	64,4	64,5	-0,1	55,3	68,8	-13,5	54,6	54,5	0,1	64	68	-4
	ALB-3_A	CRTorre Molina 110	1,5	54	61,1	-7,1	43,2	58,5	-15,3	35,8	53	-17,2	51,7	62,3	-10,5
	ALB-4_A	CRTorre Molina 47	1,5	63,5	66,6	-3,1	65	68,3	-3,3	50,8	49,5	1,3	65,1	67,9	-2,8
	ALB-5_A	CR Hondo 6	1,5	58	63	-5	48,7	61,7	-13	45,7	54,2	-8,5	56,8	64,2	-7,5
	ALB-6_A	CR Penchos 61 A	1,5	47,8	57,6	-9,8	44,5	59,3	-14,8	38,6	50,2	-11,6	48,4	60,4	-11,9

02.- LA ALBERCA











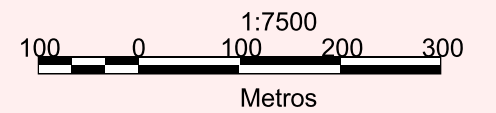
Situada en la falda de la Sierra de la Fuensanta, a unos 5 kms de la capital, esta pedanía tiene actualmente una extensión aproximada de 10.275 km², en la que residen, según los datos del Padrón Municipal a 1 de enero de 2.011, 12.313 habitantes. Su entorno geográfico queda delimitado al Norte por Aljucer, al Oeste El Palmar, al Este Santo Angel y al Sur Baños y Mendigo, estando separada de esta última pedanía por la citada sierra.



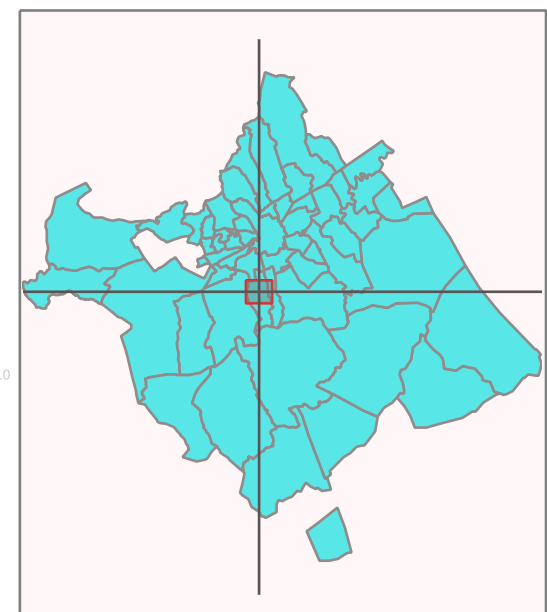
**MER FASE 2
MUNICIPIO MURCIA
LA ALBERCA**

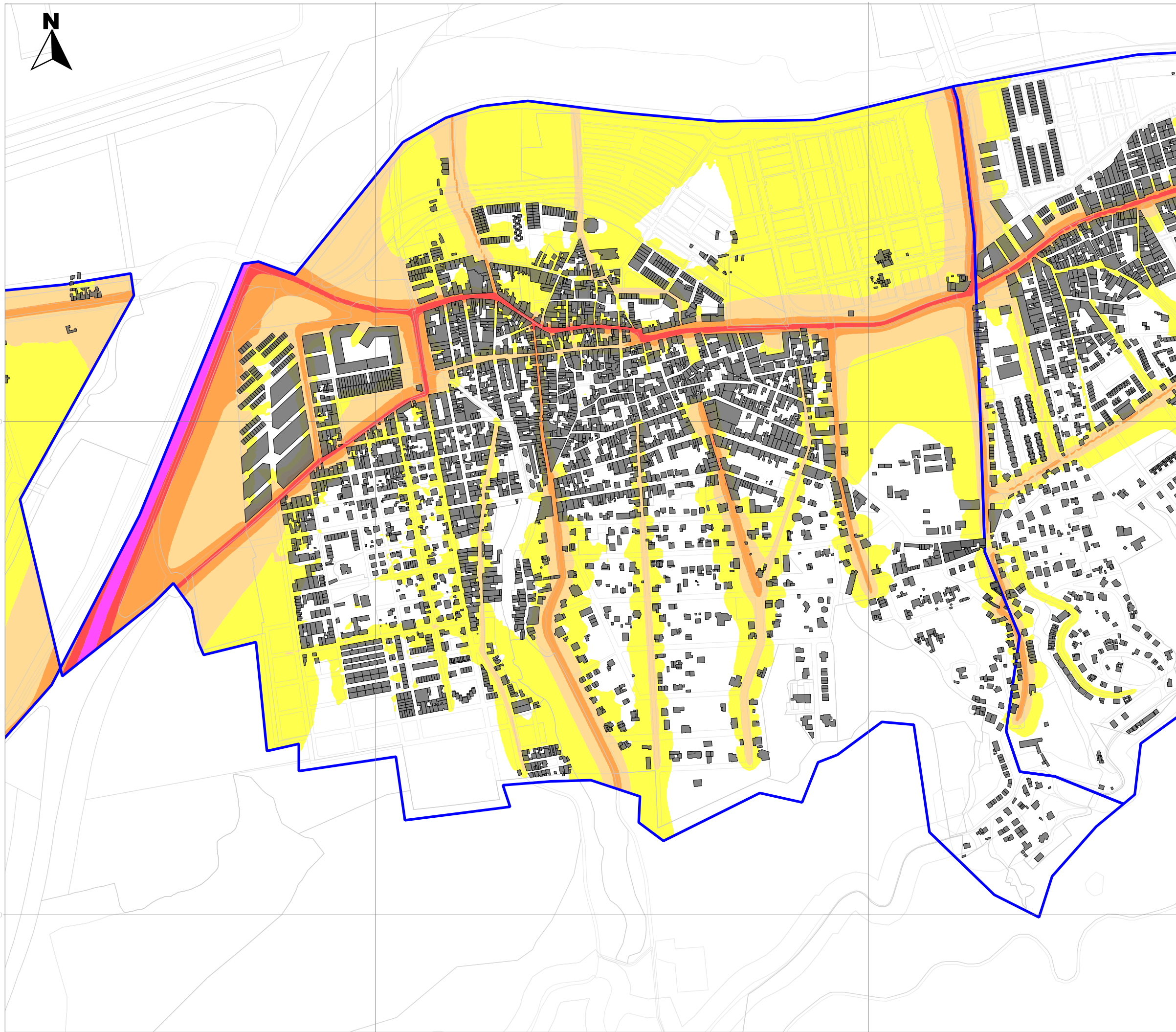
**TRÁFICO RODADO
PERIODO DIA**

-  Edificios
-  Delimitacion_N.Urbano
- 10_1r_1_pedanias.shp
-  < 55 dBA
-  55-60 dBA
-  60-65 dBA
-  65-70 dBA
-  70-75 dBA
-  >75 dBA



**Sistema de referencia:
ED50-HUSO30**

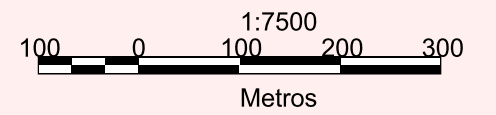




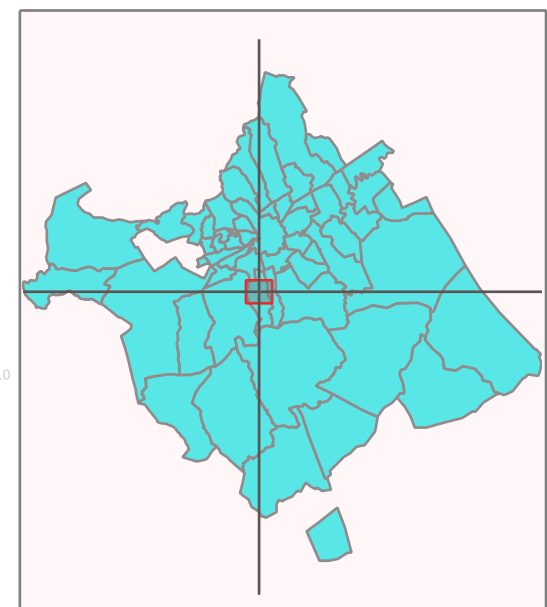
MER FASE 2 MUNICIPIO MURCIA LA ALBERCA

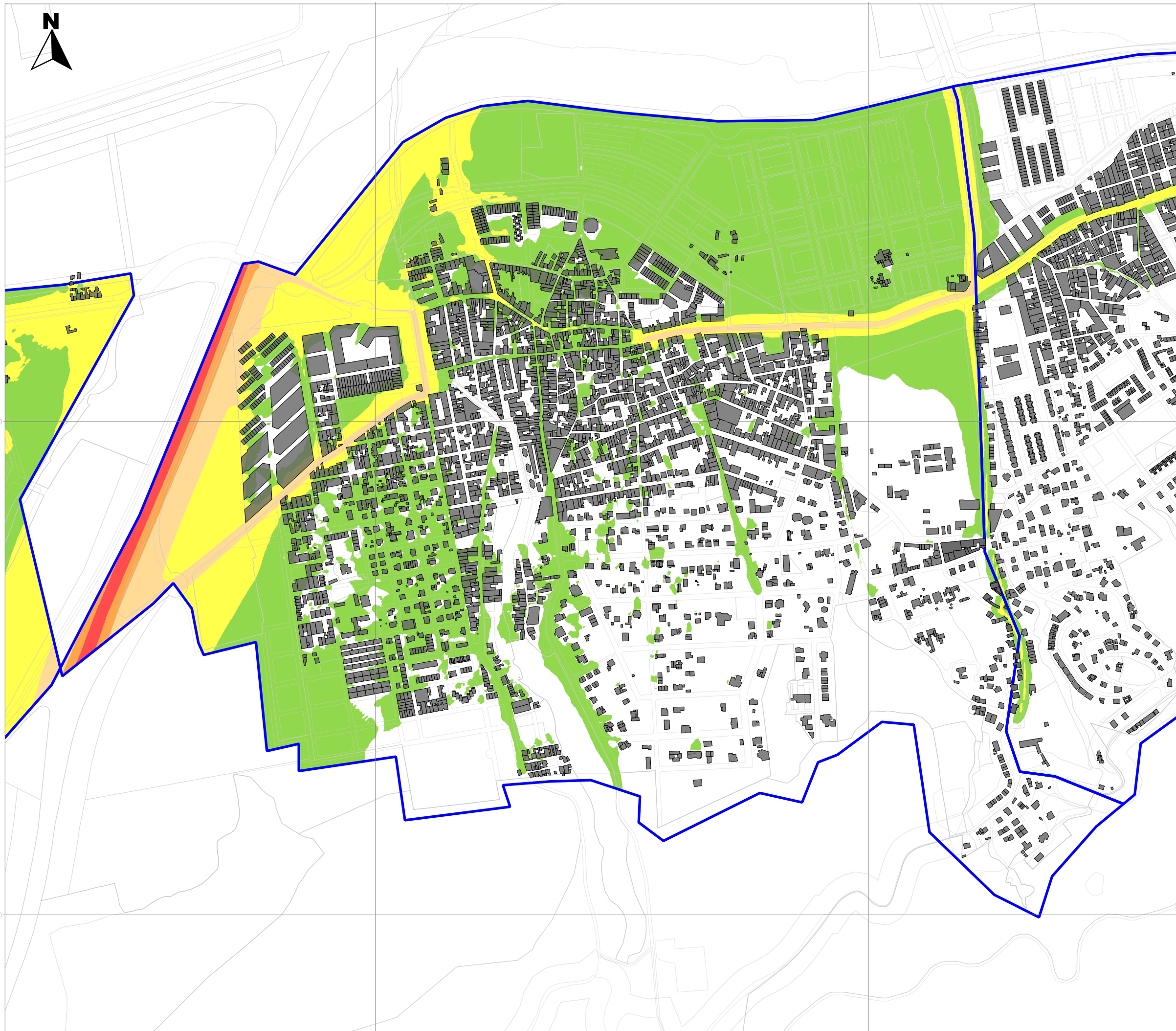
TRÁFICO RODADO PERIODO TARDE

- Edificios
- Delimitacion_N.Urbano
- 10_2r_1_pedanias.shp
- < 55 dBA
- 55-60 dBA
- 60-65 dBA
- 65-70 dBA
- 70-75 dBA
- >75 dBA










Sistema de referencia:
ED50-HUSO30

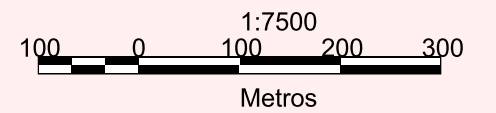




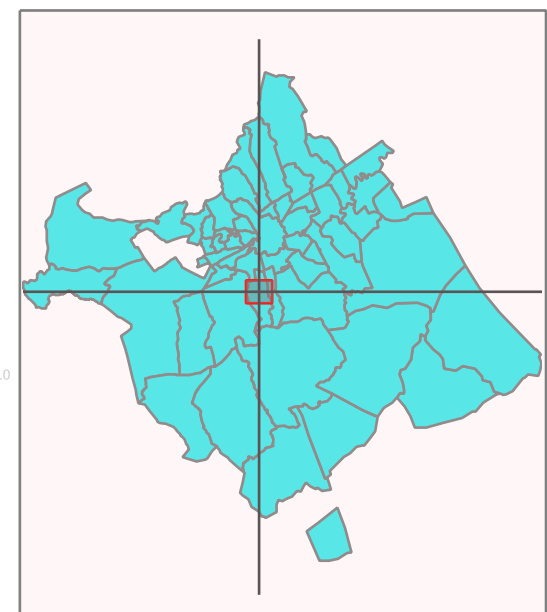
**MER FASE 2
MUNICIPIO MURCIA
LA ALBERCA**

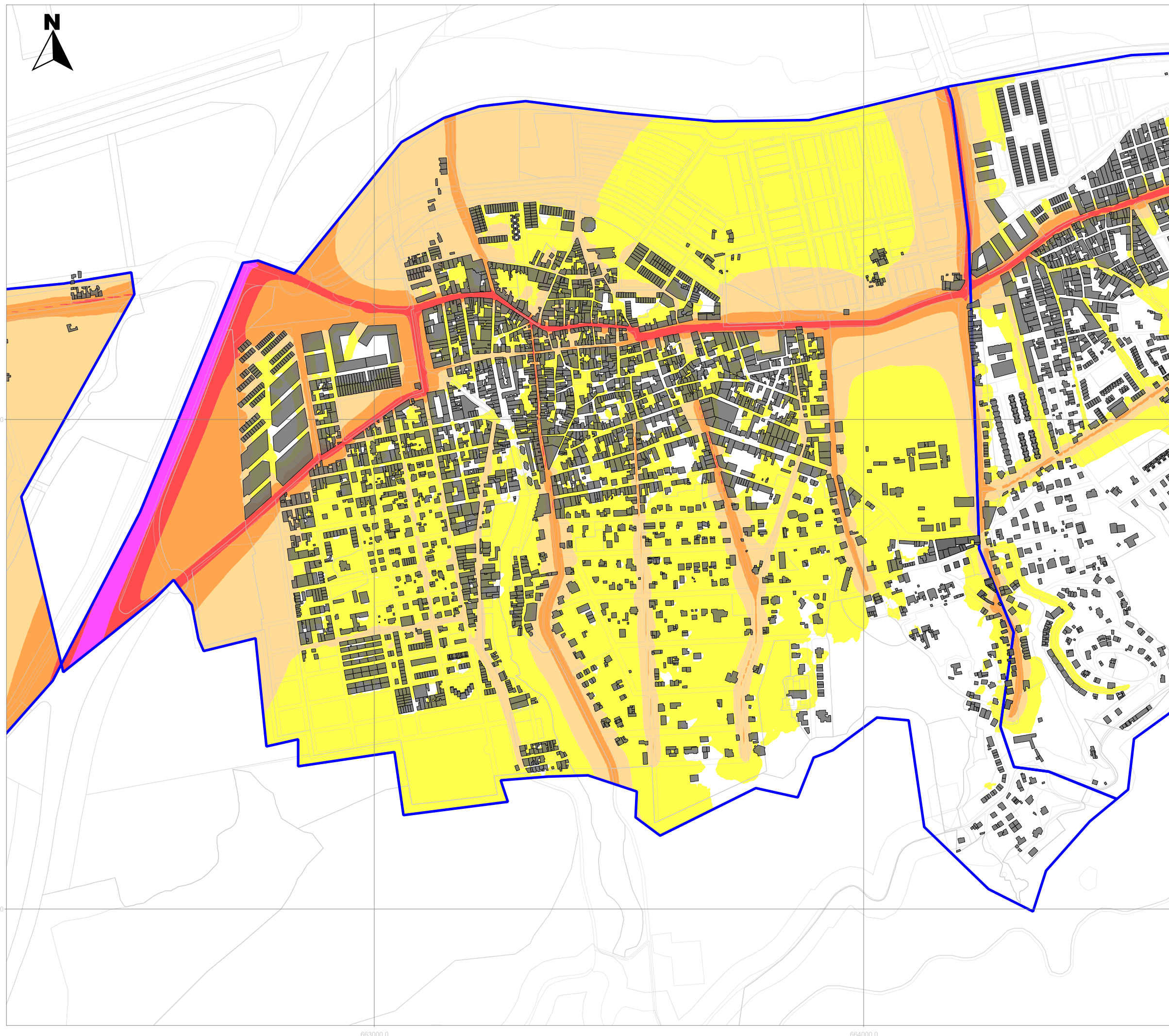
**TRÁFICO RODADO
PERIODO NOCHE**

-  Edificios
-  Delimitacion_N.Urbano
- 10_3r_1_pedanias.shp
-  < 50 dBA
-  50-55 dBA
-  55-60 dBA
-  60-65 dBA
-  > 70 dBA



**Sistema de referencia:
ED50-HUSO30**

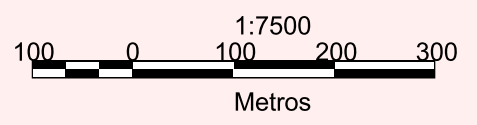




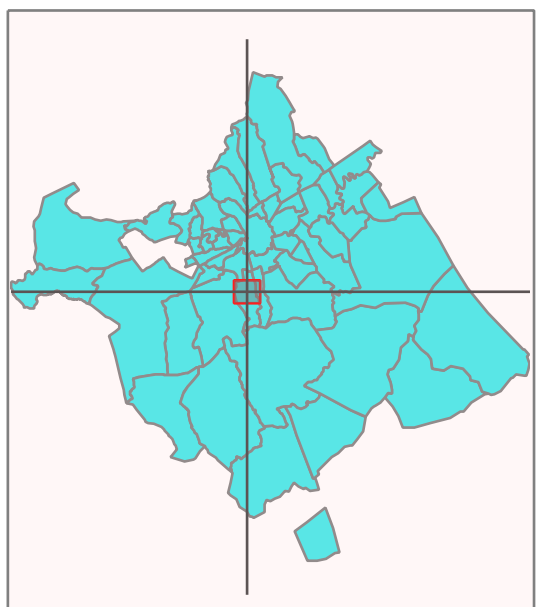
**MER FASE 2
MUNICIPIO MURCIA
LA ALBERCA**

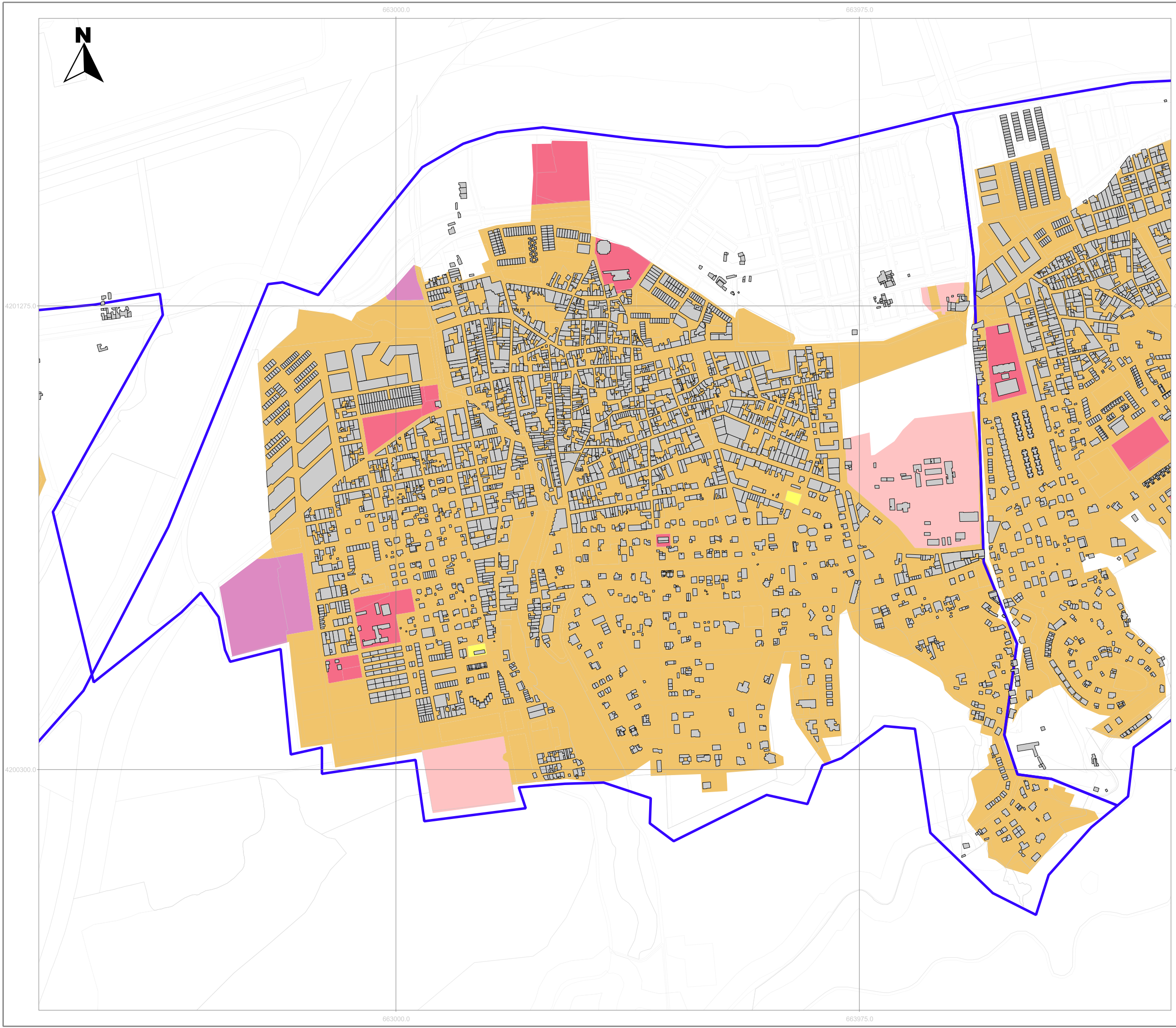
**TRÁFICO RODADO
PERIODO DEN**

-  Edificios
-  Delimitacion_N.Urbano
- 10_4r_1_pedanias.shp
-  < 55 dBA
-  55-60 dBA
-  60-65 dBA
-  65-70 dBA
-  70-75 dBA
-  >75 dBA



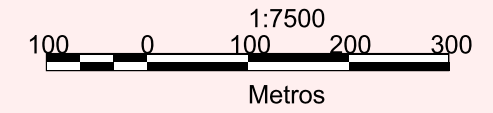
**Sistema de referencia:
ED50-HUSO30**



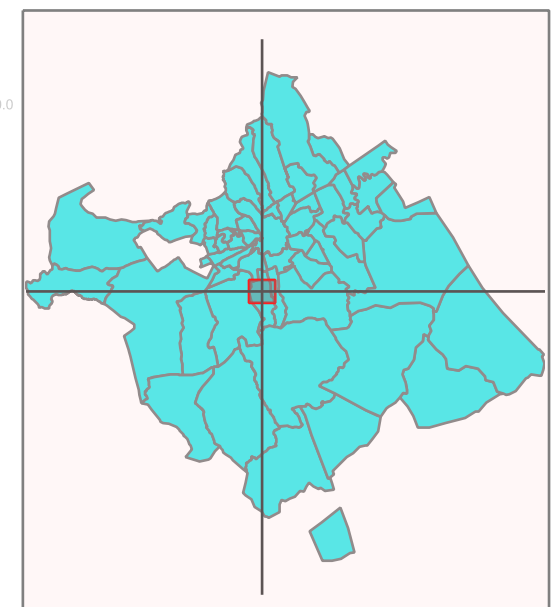


MER FASE 2 MUNICIPIO MURCIA LA ALBERCA

-  Edificios
-  Delimitación_N.Urbano
- ZONIFICACION ACUSTICA**
-  Tipo A - Residencial
-  Tipo B - Industrial
-  Tipo C - Recreativo
-  Tipo D - Terciario
-  Tipo E - Sanitario,Doc,Cult
-  Tipo F - Infraestructuras
-  Tipo G - Espacios Naturales
-  No Definido



**Sistema de referencia:
ED50-HUSO30**



POBLACIÓN AFECTADA TRÁFICO RODADO

HABITANTES AFECTADOS

ALBERCA (LA)		Día	Tarde	Den		Noche
HAB. 12313	[0-55]	8505	8314	4016	[0-50]	9209
]55-60]	2532	2766	6109]50-55]	2774
]60-65]	1006	991	1745]55-60]	317
]65-70]	263	240	428]60-65]	13
]70-75]	7	3	16]65-70]	0
	>75	0	0	0	>70	0

PORCENTAJE POBLACIÓN AFECTADA

ALBERCA (LA)		Día	Tarde	Den		Noche
HAB. 12313	[0-55]	69,1	67,5	32,6	[0-50]	74,8
]55-60]	20,6	22,5	49,6]50-55]	22,5
]60-65]	8,2	8,0	14,2]55-60]	2,6
]65-70]	2,1	1,9	3,5]60-65]	0,1
]70-75]	0,1	0,0	0,1]65-70]	0,0
	>75	0,0	0,0	0,0	>70	0,0

POBLACIÓN AFECTADA TRÁFICO GRANDES EJES

HABITANTES AFECTADOS

ALBERCA (LA)		Día	Tarde	Den		Noche
HAB. 12313	[0-55]	11970	11847	8079	[0-50]	10737
]55-60]	291	412	3955]50-55]	1486
]60-65]	50	52	255]55-60]	86
]65-70]	2	2	24]60-65]	3
]70-75]	0	0	0]65-70]	0
	>75	0	0	0	>70	0

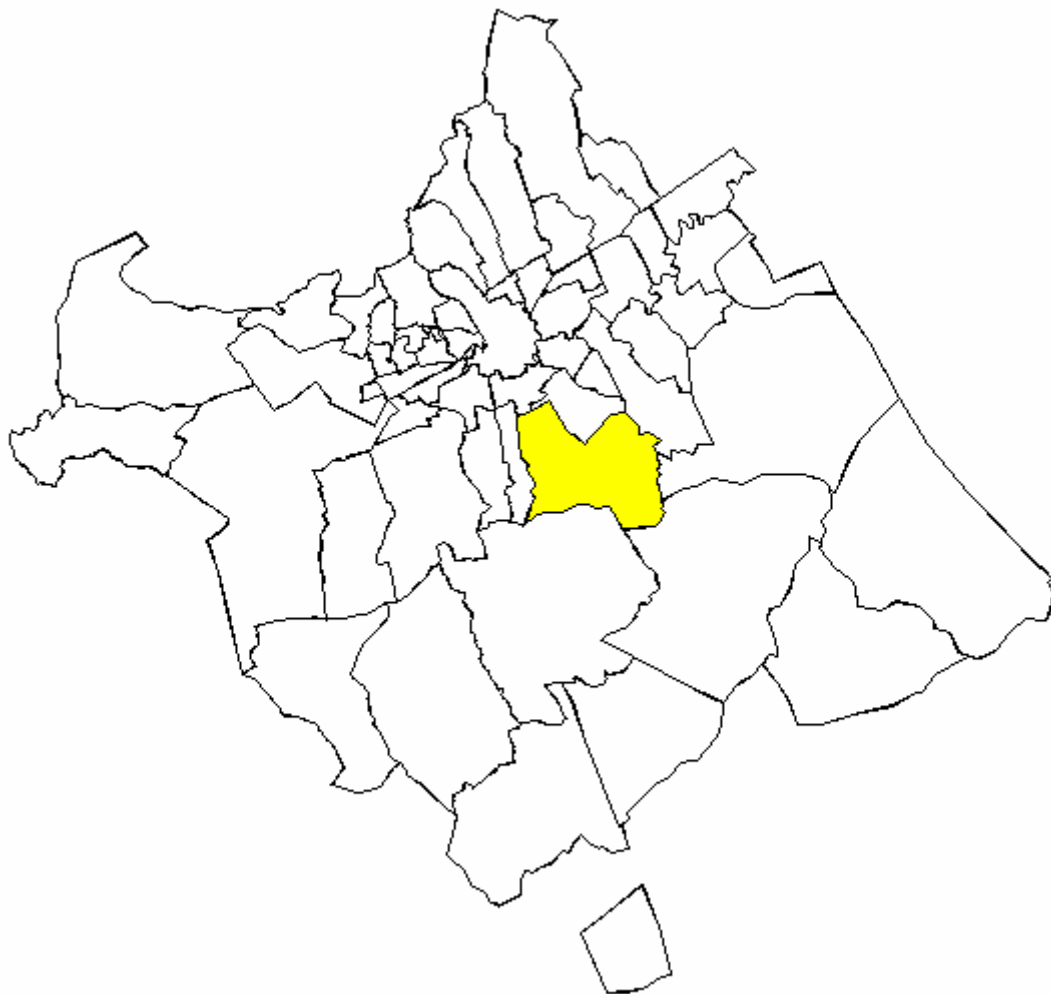
PORCENTAJE POBLACIÓN AFECTADA

ALBERCA (LA)		Día	Tarde	Den		Noche
HAB. 12313	[0-55]	97,2	96,2	65,6	[0-50]	87,2
]55-60]	2,4	3,3	32,1]50-55]	12,1
]60-65]	0,4	0,4	2,1]55-60]	0,7
]65-70]	0,0	0,0	0,2]60-65]	0,0
]70-75]	0,0	0,0	0,0]65-70]	0,0
	>75	0,0	0,0	0,0	>70	0,0

VALORES DE CONTROL

S2	Código	Descripción	H	DIA			TARDE			NOCHE			Lden		
				Calc	Med	Dif	Calc	Med	Dif	Calc	Med	Dif	Calc	Med	Dif
La Alberca	ALB-01	Camino Paloma 74	1,5	69,5	68,7	0,8	69,5	68,4	1,1	61,3	63,9	-2,6	71,4	71,9	-0,5
	ALB-02	Esperanza 63	1,5	70	64	6	70	65,8	4,2	61,8	52,5	9,3	71,9	65,9	6
	ALB-03	Pintor Pedro Cano	1,5	64,3	63,3	1	64,3	64,5	-0,2	51,1	54,9	-3,8	65	65,5	-0,5
	ALB-04	Carlos Valcarcel 1	1,5	66,5	68,7	-2,2	66,5	69,3	-2,8	54,6	57,3	-2,7	67,5	70	-2,5
	ALB-05	Pintor Mexico 18	1,5	51,7	46,9	4,8	51,6	44,9	6,7	30,2	37,3	-7,1	51,9	47,7	4,2
	ALB-06	José Paredes 57	1,5	59,2	60,8	-1,6	59,2	58,7	0,5	44,4	44,3	0,1	59,7	60,3	-0,6
	ALB-07	Lope de Vega 4	1,5	57,3	58,2	-0,9	57,3	62,4	-5,1	43,7	42,5	1,2	58	61,2	-3,2
	ALB-08	Calderon de la Barca 21	1,5	58,7	49,3	9,4	58,5	48,9	9,6	41,8	45,1	-3,3	59	52,8	6,2
	ALB-09	Calderon de la Barca 14	1,5	56,4	64,1	-7,8	56,2	62,3	-6,2	39,5	39,5	0	56,7	63,4	-6,8
	ALB-10	Mercedes Illan 10	1,5	55,8	58,9	-3,1	55,8	58,4	-2,6	41	50	-9	56,3	60,4	-4
	ALB-11	José Perez Hernandez 6	1,5	55,3	63,1	-7,8	55,3	64,3	-9,1	43,2	35,7	7,5	56,2	63,9	-7,7
	ALB-12	Carretas 36	1,5	60,3	57,9	2,4	60,3	61,3	-1	48,1	41	7,1	61,2	60,3	0,9
	ALB-13	Mayor 103	1,5	64,6	67,5	-3	64,6	65,4	-0,9	50,7	52,6	-1,9	65,2	67,2	-2
	ALB-14	José Paredes 2	1,5	67,5	65,3	2,2	67,5	67,8	-0,3	57,5	48,9	8,6	68,9	67,1	1,8
	ALB-15	Gloria 54	1,5	72	70,9	1,1	72	66,3	5,7	58	60,5	-2,5	72,6	70,8	1,8
	ALB-16	Castaño 2	1,5	64,4	58,5	5,9	64,4	60	4,4	44,5	47,6	-3,1	64,6	60,3	4,3
	ALB-17	Mayor (con Turbintos)	1,5	71,6	71	0,6	71,6	73,5	-1,9	61,1	67,9	-6,8	72,8	75,9	-3
	ALB-18	Pza Federico Garcia Lorca	1,5	69,2	68,9	0,3	69,2	72,4	-3,2	59,5	63,1	-3,7	70,6	73	-2,4
	ALB-19	Mayor 25	1,5	70,6	70,1	0,5	70,6	72,6	-2	59,9	61	-1,1	71,8	72,8	-1
	ALB-20	Turbintos 11	1,5	66,4	62,7	3,7	66,4	62,9	3,5	46,5	40,5	6	66,7	63	3,7
	ALB-21	Jara Carrillo 27	1,5	61	57,5	3,5	60,9	58,3	2,6	41	37,8	3,2	61,2	58,2	3
	ALB-22	Pza de la fuente 11	1,5	64,9	61,1	3,8	64,9	64,9	0	45,8	50	-4,2	65,2	64,2	1,1
	ALB-23	Aire 20	1,5	66,3	57,1	9,2	63,3	54,9	8,4	41,6	41	0,6	65,2	56,6	8,6
	ALB-24	La Paz 18	1,5	65,2	61,9	3,3	62,2	58,1	4,1	40,5	40,6	-0,1	64,1	60,6	3,5
	ALB-25	Jacobo Ruiz 10	1,5	62,7	64	-1,3	59,8	62,3	-2,5	38,3	37,5	0,8	61,6	63,4	-1,7
	ALB-26	Rosario (con Buenos Aires)	1,5	62,2	52,3	9,9	60,6	51,7	8,9	36,9	42,1	-5,2	61,6	53,4	8,2
	ALB-27	Carretera del Valle 6	1,5	64,1	64,4	-0,3	64,1	66,2	-2,2	46,3	47,3	-1	64,4	65,7	-1,3
	ALB-28	Barranquete 35	1,5	70,8	61,4	9,4	70,8	64,1	6,7	53	55,5	-2,5	71,2	65,1	6,1
	ALB-29	Mayor 60	1,5	66,4	70	-3,7	66,4	63,2	3,2	52,3	52,8	-0,5	67	68,3	-1,3
	ALB-30	Pza Jacaranda 2	1,5	62,2	56,3	5,9	62,2	56,4	5,8	42,3	41	1,3	62,5	56,9	5,6
	ALB-31	Carril Molinico 3	1,5	58,3	49,1	9,2	58,3	49,8	8,5	39,6	38,4	1,2	58,6	50,6	8,1

03.- ALGEZARES



La pedanía de Algezares se sitúa a unos 5 km de la capital del municipio, en la falda de la sierra de la Cresta del Gallo, que sirve de límite meridional a la huerta de Murcia, contando en la actualidad con una extensión aproximada de 24,74 km². Limita al Norte con las pedanías de San Benito y Garres y Lages; al Este con las pedanías de Beniaján y Cañadas de San Pedro; al Oeste con la pedanía de Santo Angel; y, al Sur, con la sierra de por medio, con las pedanías de Baños y Mendigo y Gea y Truyols.

665700.0

666750.0



4202100.0

4202100.0

4201050.0

4201050.0

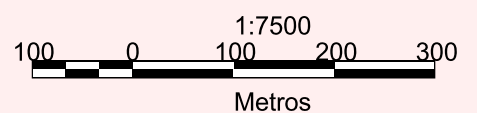
665700.0

666750.0

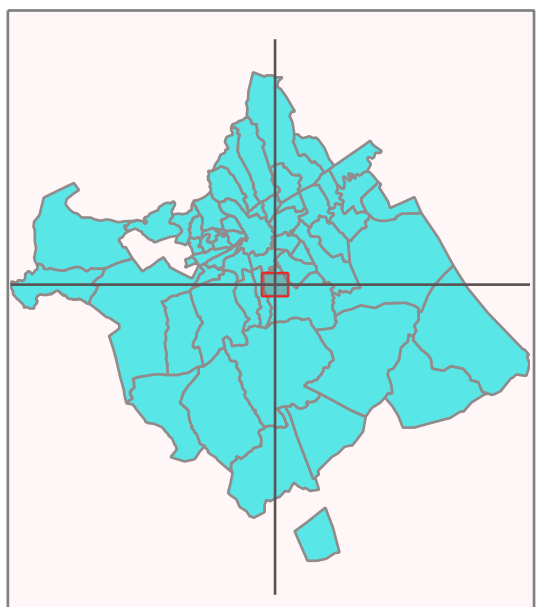
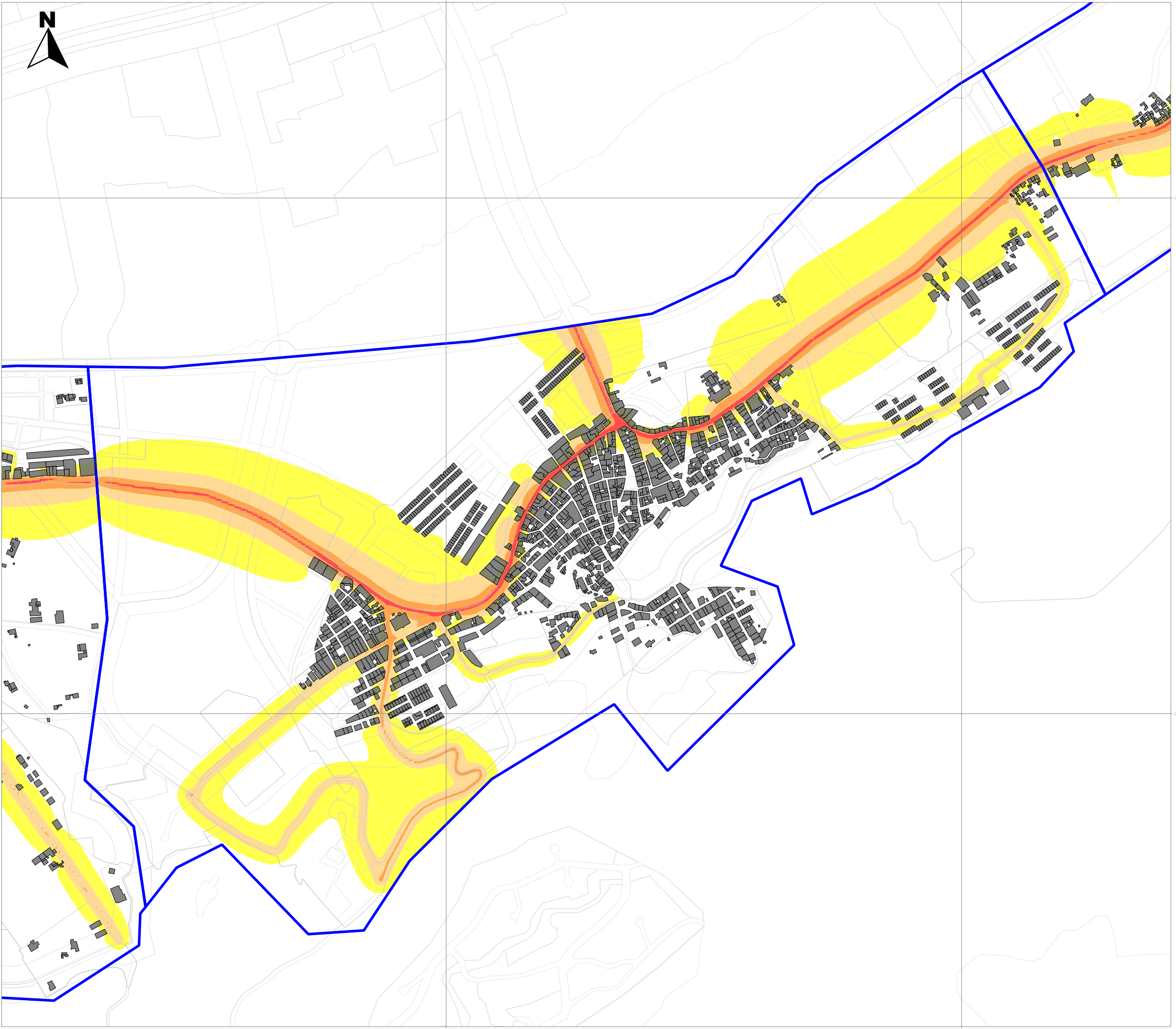
MER FASE 2 MUNICIPIO MURCIA ALGEZARES

TRÁFICO RODADO PERIODO DIA

-  Edificios
-  Delimitacion_N.Urbano
- 10_1r_1_pedanias.shp**
-  < 55 dBA
-  55-60 dBA
-  60-65 dBA
-  65-70 dBA
-  70-75 dBA
-  >75 dBA



Sistema de referencia:
ED50-HUSO30



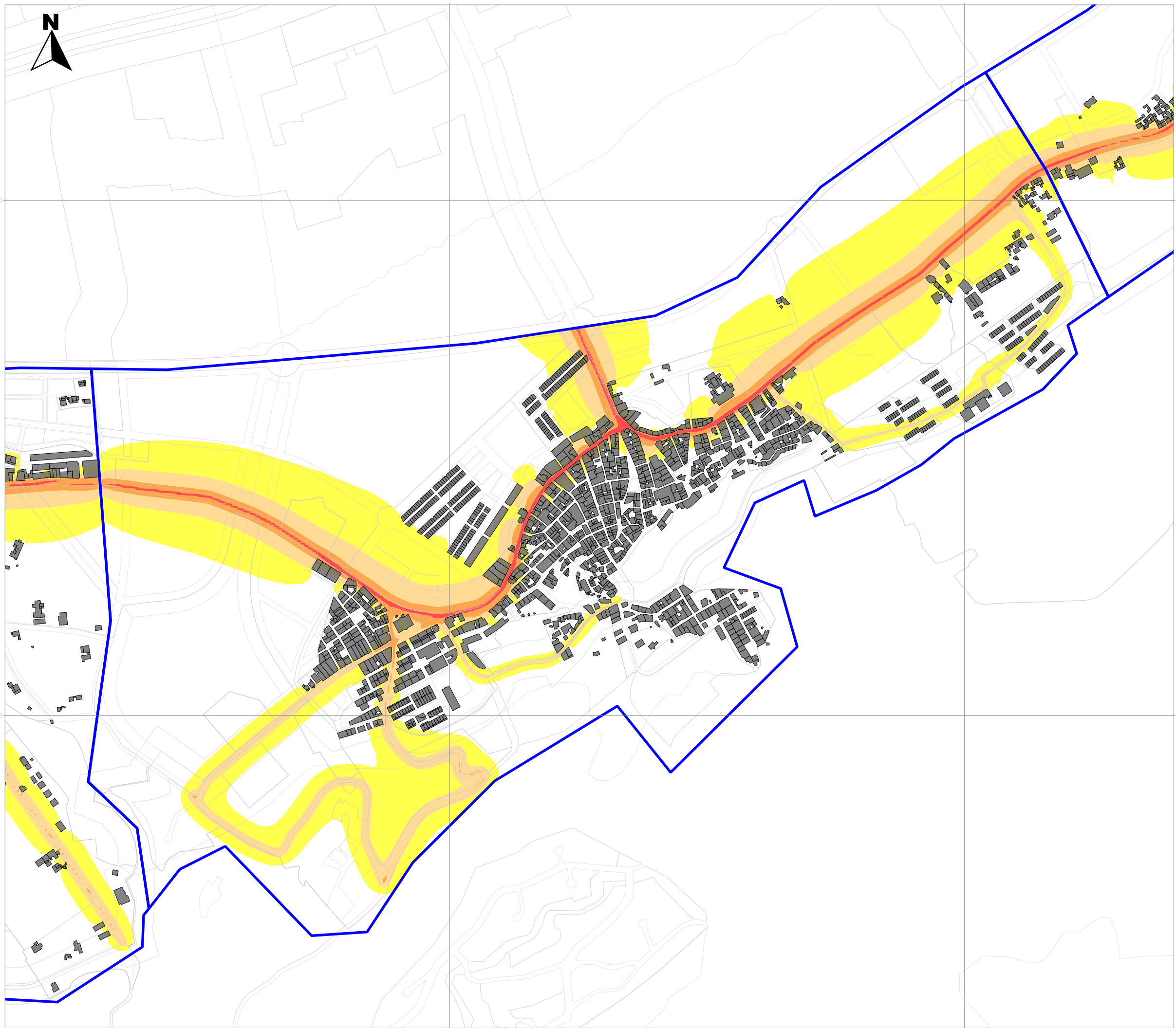
665700.0

666750.0



4202100.0

4202100.0



4201050.0

4201050.0

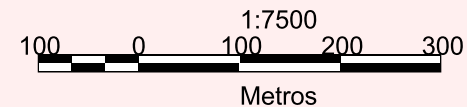
665700.0

666750.0

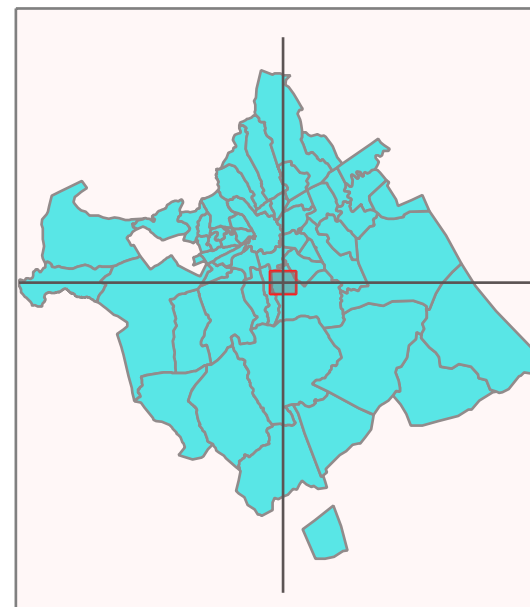
MER FASE 2 MUNICIPIO MURCIA ALGEZARES

TRÁFICO RODADO PERIODO TARDE

-  Edificios
-  Delimitacion_N.Urbano
- 10_2r_1_pedanias.shp
-  < 55 dBA
-  55-60 dBA
-  60-65 dBA
-  65-70 dBA
-  70-75 dBA
-  >75 dBA



Sistema de referencia:
ED50-HUSO30

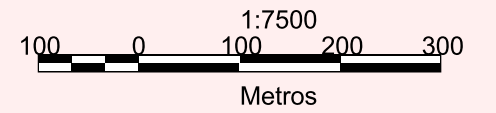




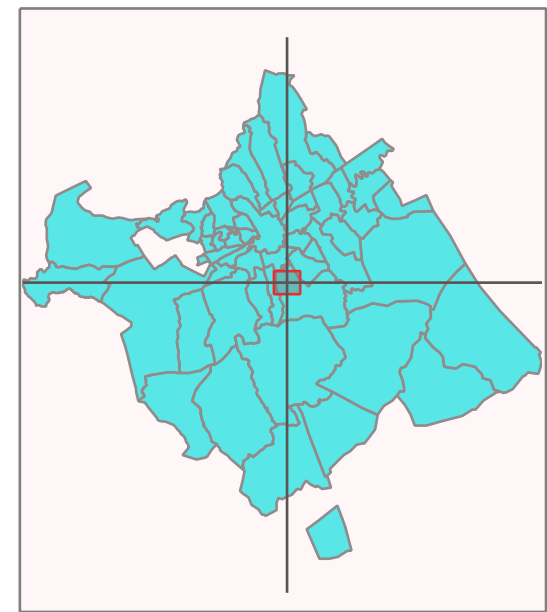
MER FASE 2 MUNICIPIO MURCIA ALGEZARES

TRÁFICO RODADO PERIODO NOCHE

- Edificios
- Delimitacion_N.Urbano
- 10_3r_1_pedanias.shp
- < 50 dBA
- 50-55 dBA
- 55-60 dBA
- 60-65 dBA
- 65-70 dBA
- > 70 dBA



Sistema de referencia:
ED50-HUSO30



665700.0

666750.0



4202100.0

4202100.0

4201050.0

4201050.0

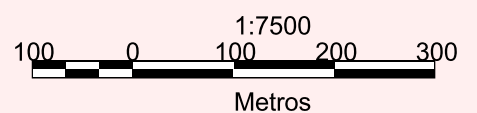
665700.0

666750.0

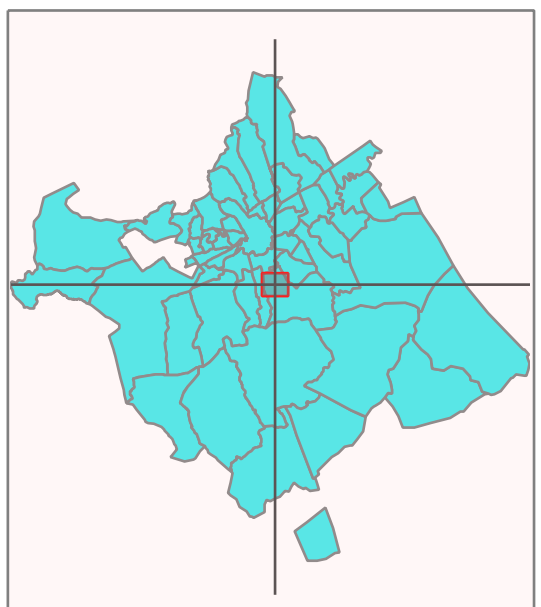
MER FASE 2 MUNICIPIO MURCIA ALGEZARES

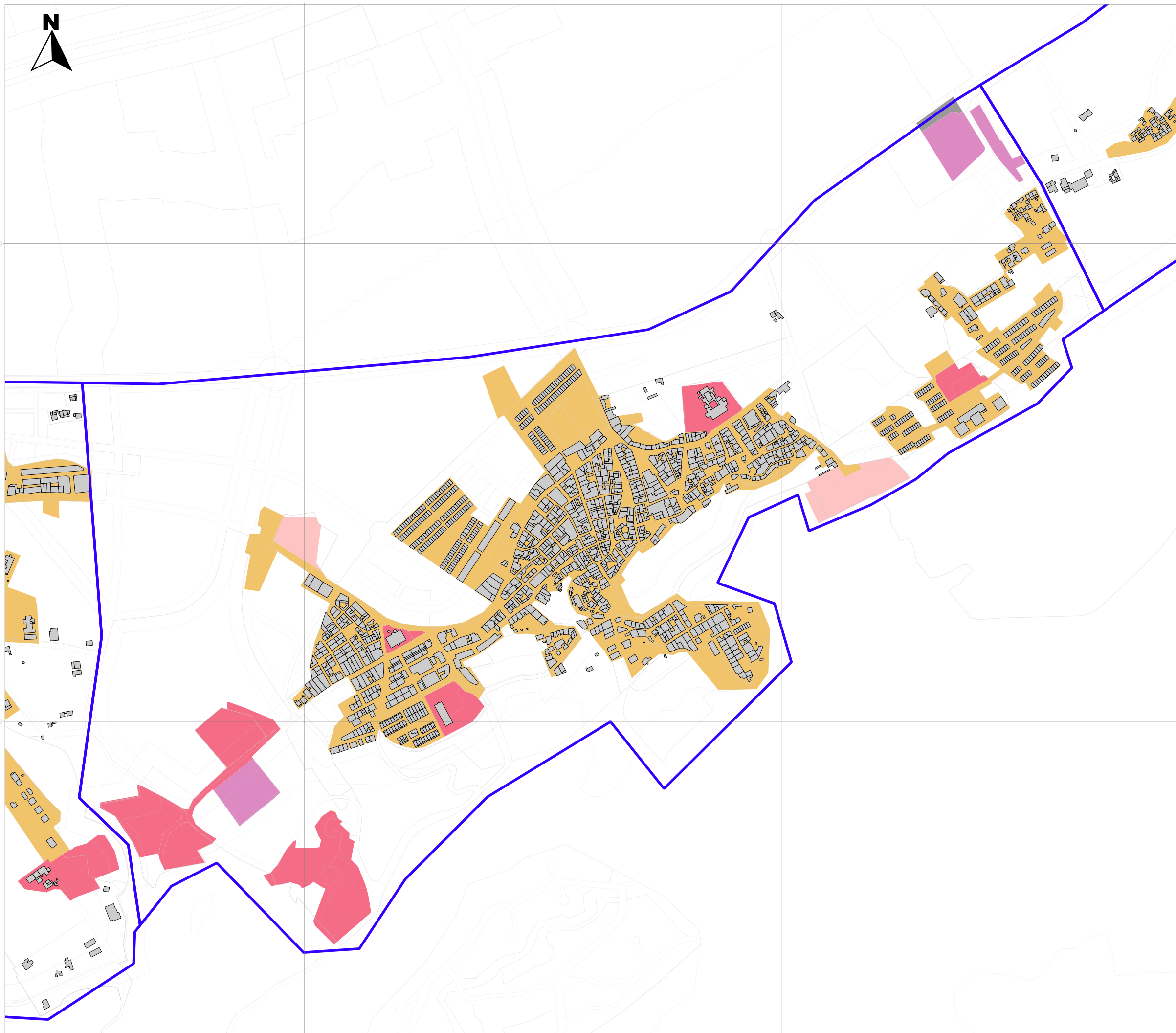
TRÁFICO RODADO PERIODO DEN

-  Edificios
-  Delimitacion_N.Urbano
- 10_4r_1_pedanias.shp
-  < 55 dBA
-  55-60 dBA
-  60-65 dBA
-  65-70 dBA
-  70-75 dBA
-  >75 dBA



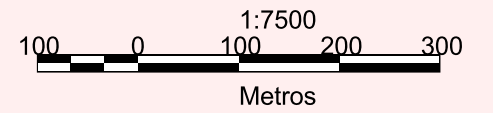
Sistema de referencia:
ED50-HUSO30



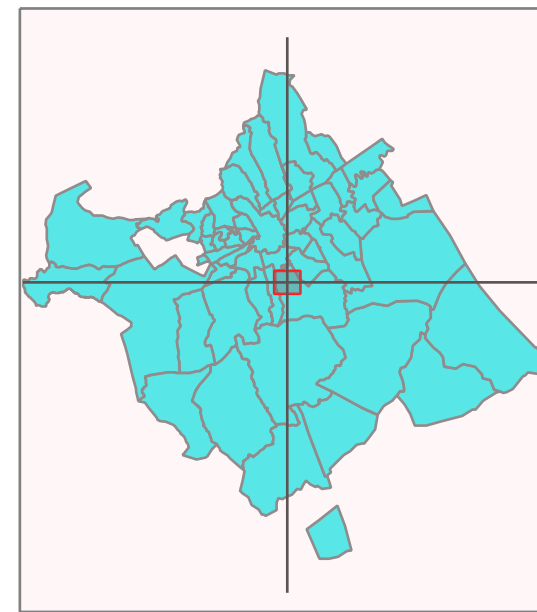


MER FASE 2 MUNICIPIO MURCIA ALGEZARES

- Edificios
- Delimitación_N.Urbano
- ZONIFICACION ACUSTICA**
- Tipo A - Residencial
- Tipo B - Industrial
- Tipo C - Recreativo
- Tipo D - Terciario
- Tipo E - Sanitario,Doc,Cult
- Tipo F - Infraestructuras
- Tipo G - Espacios Naturales
- No Definido



Sistema de referencia:
ED50-HUSO30



POBLACIÓN AFECTADA TRÁFICO RODADO

HABITANTES AFECTADOS

ALGEZARES		Día	Tarde	Den		Noche
HAB. 5281	[0-55]	4174	4208	4030	[0-50]	5052
]55-60]	694	689	802]50-55]	199
]60-65]	284	273	300]55-60]	30
]65-70]	127	110	146]60-65]	0
]70-75]	2	0	2]65-70]	0
	>75	0	0	0	>70	0

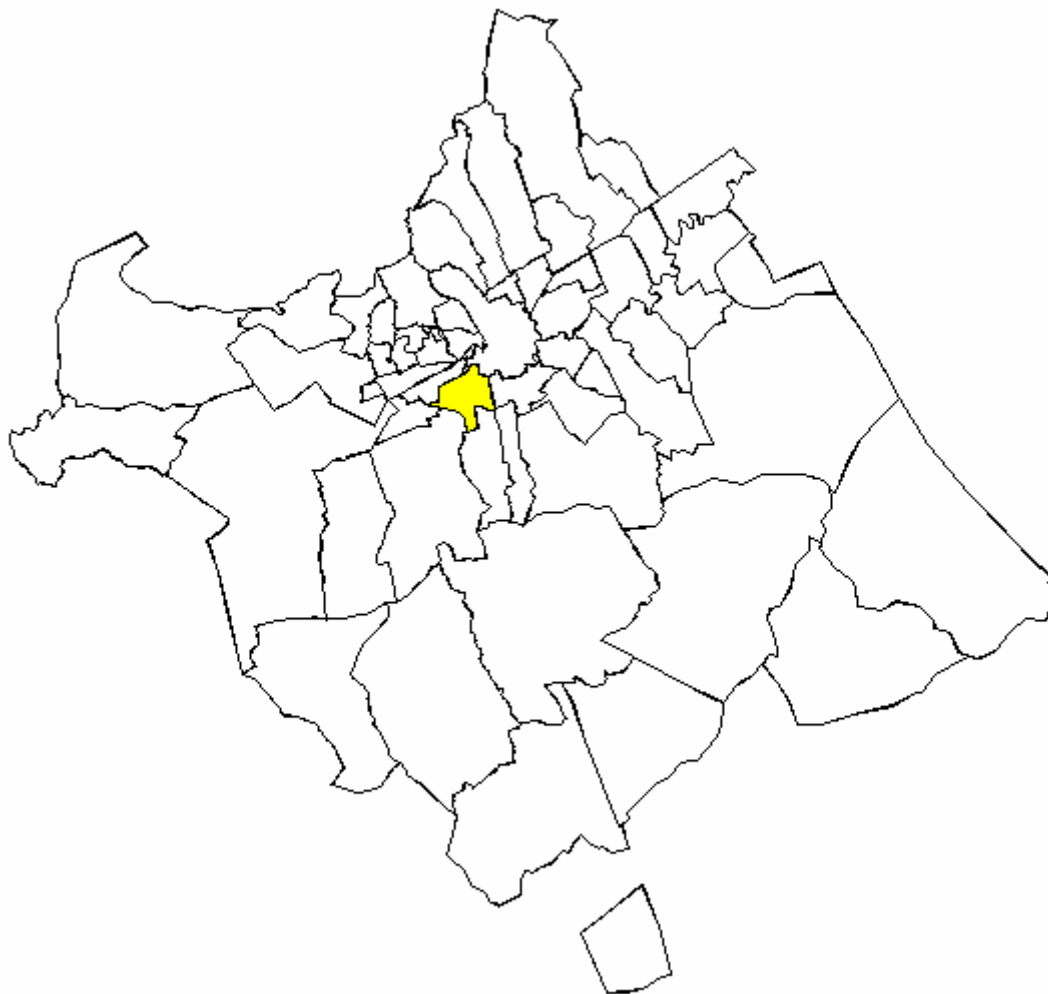
PORCENTAJE POBLACIÓN AFECTADA

ALGEZARES		Día	Tarde	Den		Noche
HAB. 5281	[0-55]	79,0	79,7	76,3	[0-50]	95,7
]55-60]	13,1	13,0	15,2]50-55]	3,8
]60-65]	5,4	5,2	5,7]55-60]	0,6
]65-70]	2,4	2,1	2,8]60-65]	0,0
]70-75]	0,0	0,0	0,0]65-70]	0,0
	>75	0,0	0,0	0,0	>70	0,0

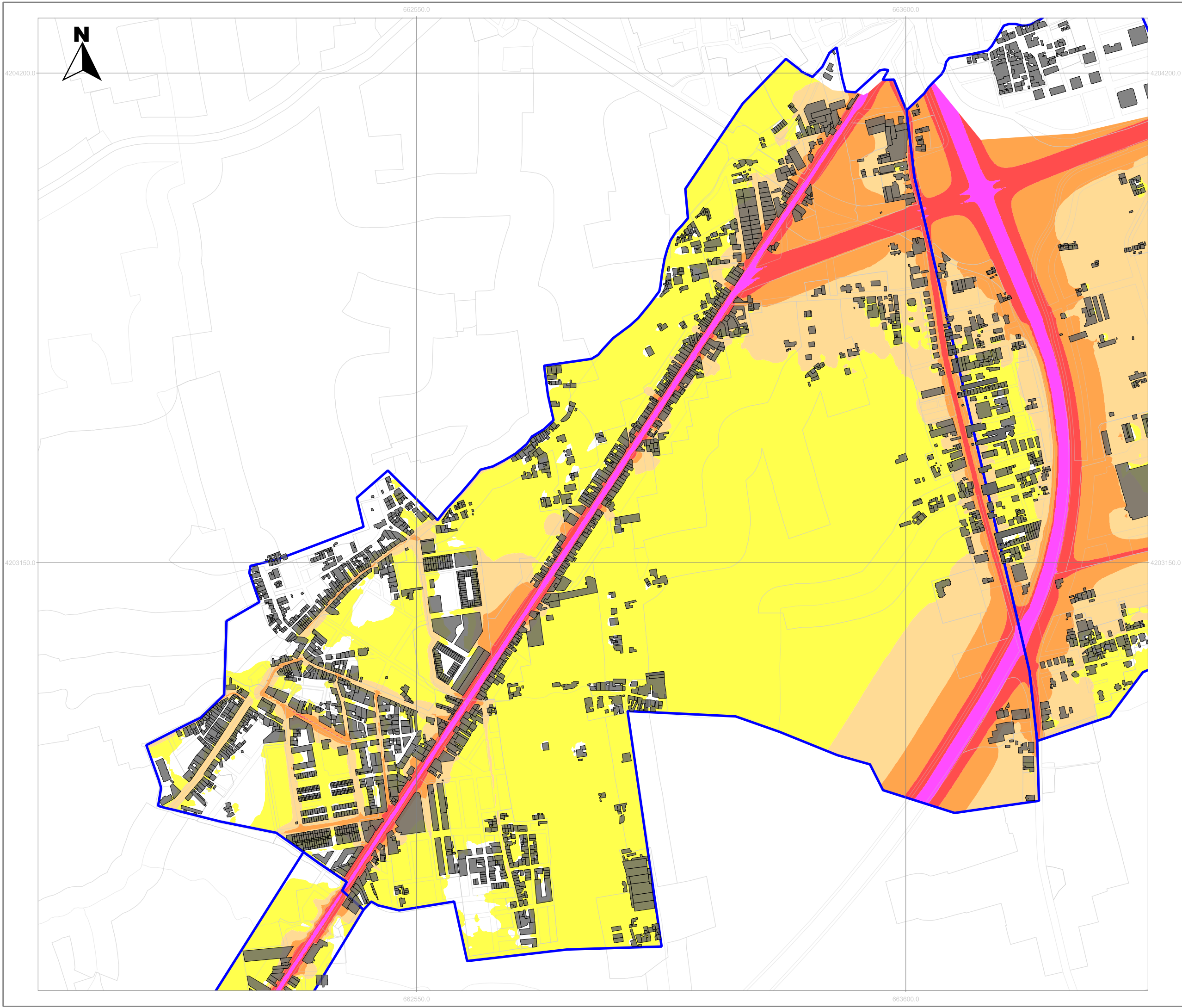
VALORES DE CONTROL

S2	Código	Descripción	H	DIA			TARDE			NOCHE			Lden		
				Calc	Med	Dif	Calc	Med	Dif	Calc	Med	Dif	Calc	Med	Dif
Algezares	ALG-01_A	Pza José Canaletas	1,5	71,6	70	1,6	71,6	69,3	2,3	59,2	60,9	-1,7	72,5	71,3	1,2
	ALG-02_A	Avda Reg de Murcia)	1,5	68,5	66,5	2	68,6	66,7	1,9	55,6	53,6	2	69,3	67,4	2
	ALG-03_A	Avda de la Alberca 25	1,5	68,5	72,6	-4,1	68,5	71,7	-3,2	56,7	63,6	-6,9	69,5	73,9	-4,4
	ALG-04_A	Subida la Fuensanta 24	1,5	62,7	53,3	9,4	62,7	54,7	8	48,9	51,1	-2,2	63,4	58,4	5
	ALG-05_A	Pajaro 18	1,5	64	54,7	9,3	63,3	53,9	9,4	41	42,8	-1,8	63,9	55,3	8,6
	ALG-06_A	Subida la Fuensanta 7	1,5	63	53,3	9,7	62,8	52,9	9,9	52,2	52,7	-0,5	64,1	59,2	4,9
	ALG-07_A	Camino Terreras 5	1,5	58,4	54,7	3,7	58,4	53,7	4,7	39,8	30	9,8	58,7	54,4	4,4
	ALG-08_A	Saavedra Fajardo (con Aguila)	1,5	69,1	70,4	-1,3	69,1	70,3	-1,2	57,3	49	8,3	70,1	70,6	-0,5
	ALG-09_A	Camino Terreras 37	1,5	59,8	50,6	9,2	59,8	52,4	7,4	41,4	49,5	-8,1	60,1	56,5	3,6
	ALG-10_A	Practicante Antonio Clares	1,5	50,8	48,6	2,2	51,2	49,5	1,7	36,1	39,1	-3	51,6	50,4	1,1
	ALG-11_A	Gibraltar	1,5	70,7	73	-2,3	70,7	73,7	-3	57,8	57	0,8	71,5	73,8	-2,3
	ALG-12_A	Pza Joaquin Olmedo	1,5	58,2	50,4	7,8	58	49,3	8,7	38,2	37,8	0,4	58,3	50,8	7,6

04.- ALJUCER



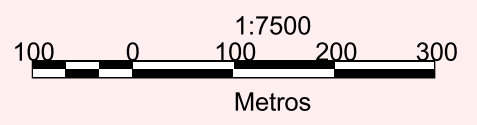
Situadas en el centro de la huerta, las fértiles tierras de Aljucer, atravesadas por la carretera que conduce a la pedanía de El Palmar, cuentan con una extensión aproximada de 4,181 km². La pedanía limita al Norte con el barrio capitalino de La Purísima (anteriormente conocido como Barriomar); al Este con la pedanía de San Benito; al Oeste con la pedanía de la Era Alta; y, al Sur, con las pedanías de San Ginés, El Palmar, La Alberca y Santo Angel.



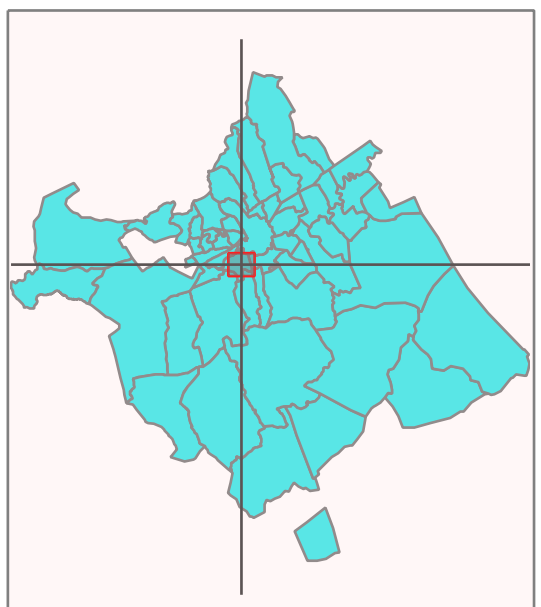
MER FASE 2 MUNICIPIO MURCIA ALJUCER

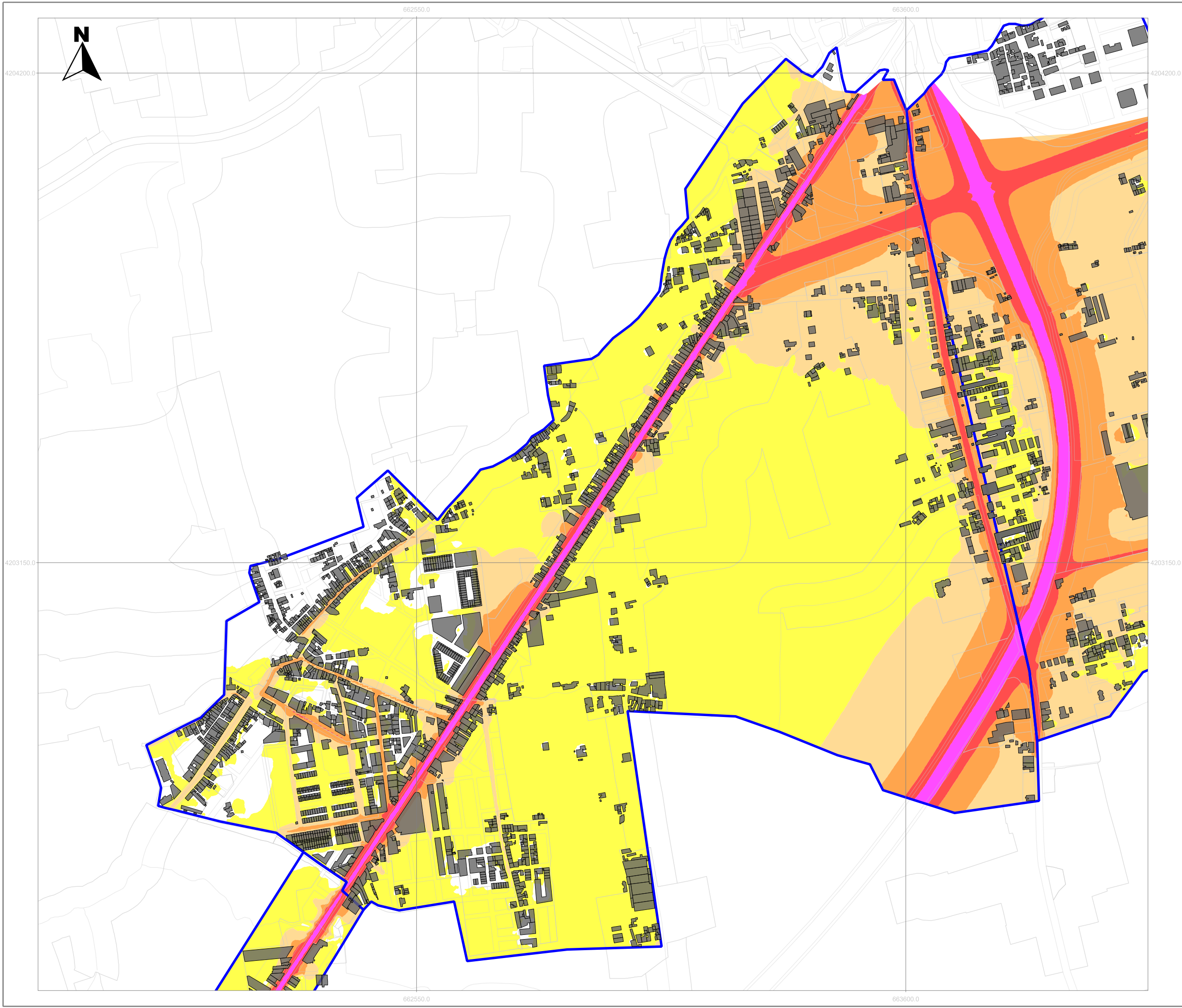
TRÁFICO RODADO PERIODO DIA

- Edificios
- Delimitacion_N.Urbano
- 10_1r_1_pedanias.shp
- < 55 dBA
- 55-60 dBA
- 60-65 dBA
- 65-70 dBA
- 70-75 dBA
- >75 dBA



Sistema de referencia:
ED50-HUSO30

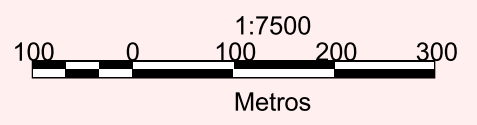




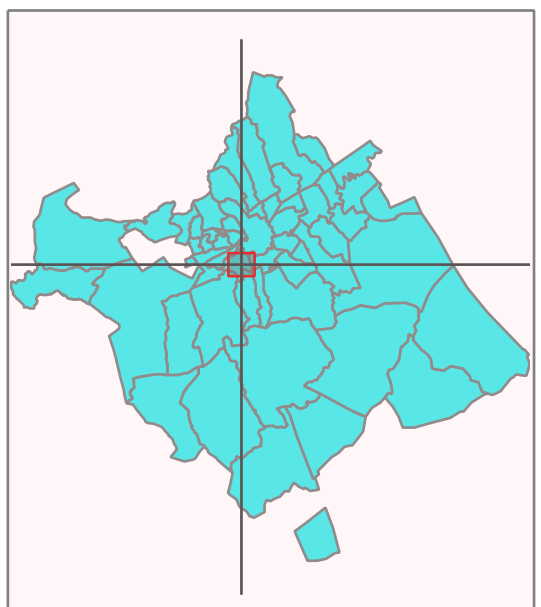
MER FASE 2 MUNICIPIO MURCIA ALJUCER

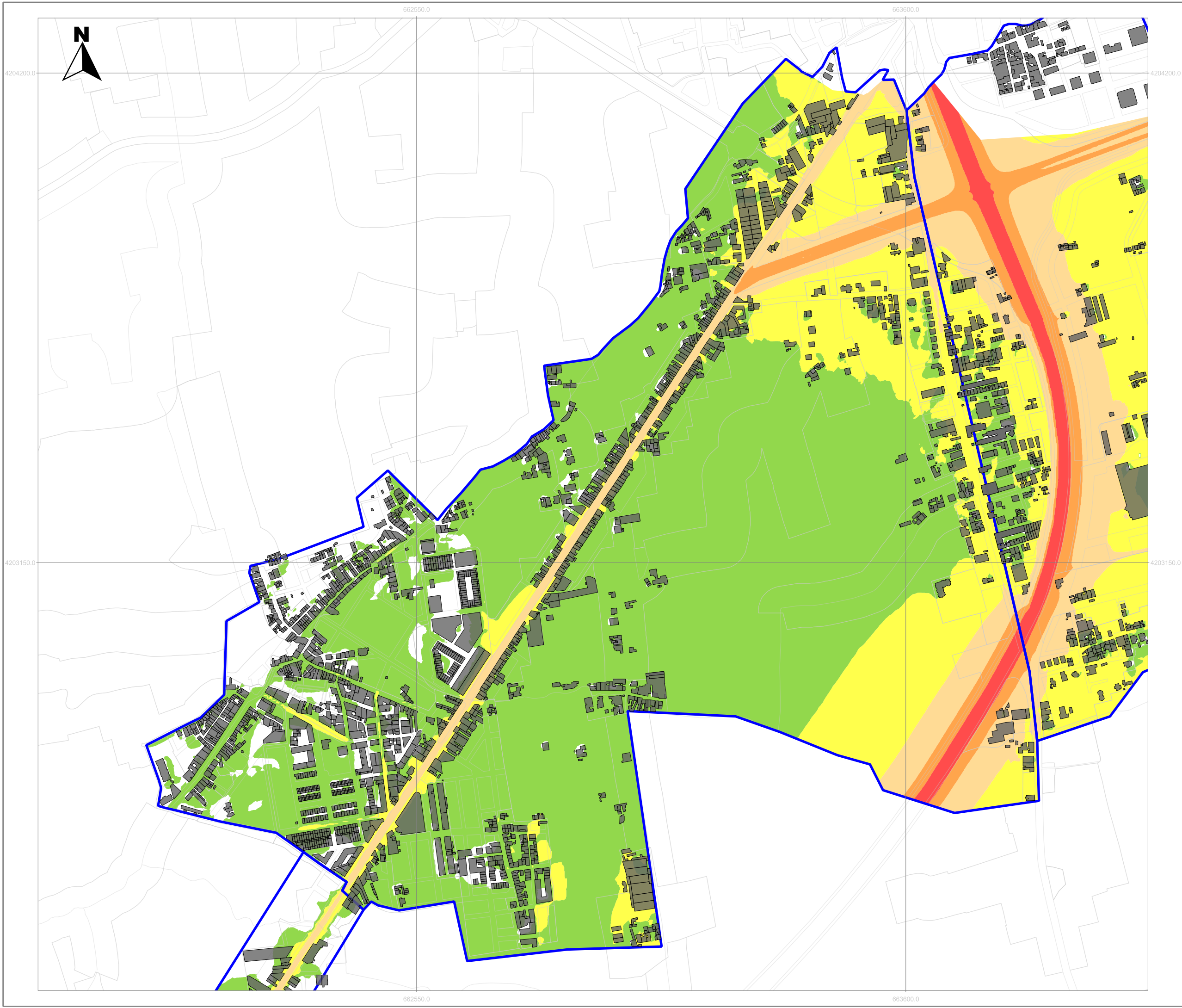
TRÁFICO RODADO PERIODO TARDE

- Edificios
- Delimitacion_N.Urbano
- 10_2r_1_pedanias.shp
- < 55 dBA
- 55-60 dBA
- 60-65 dBA
- 65-70 dBA
- 70-75 dBA
- >75 dBA



Sistema de referencia:
ED50-HUSO30

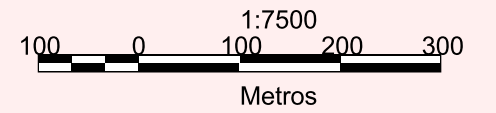




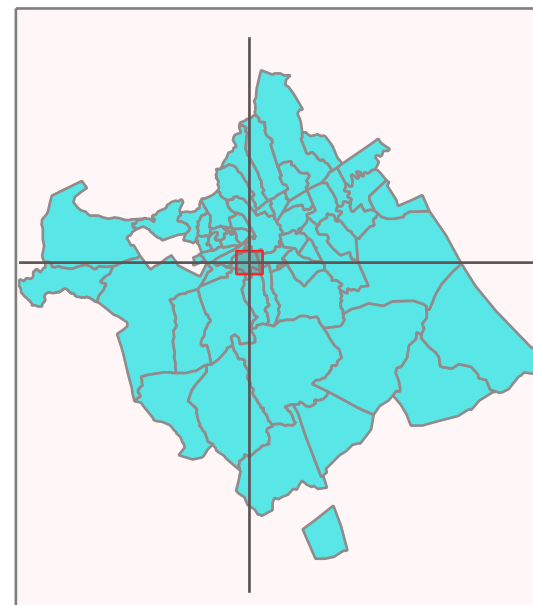
MER FASE 2 MUNICIPIO MURCIA ALJUCER

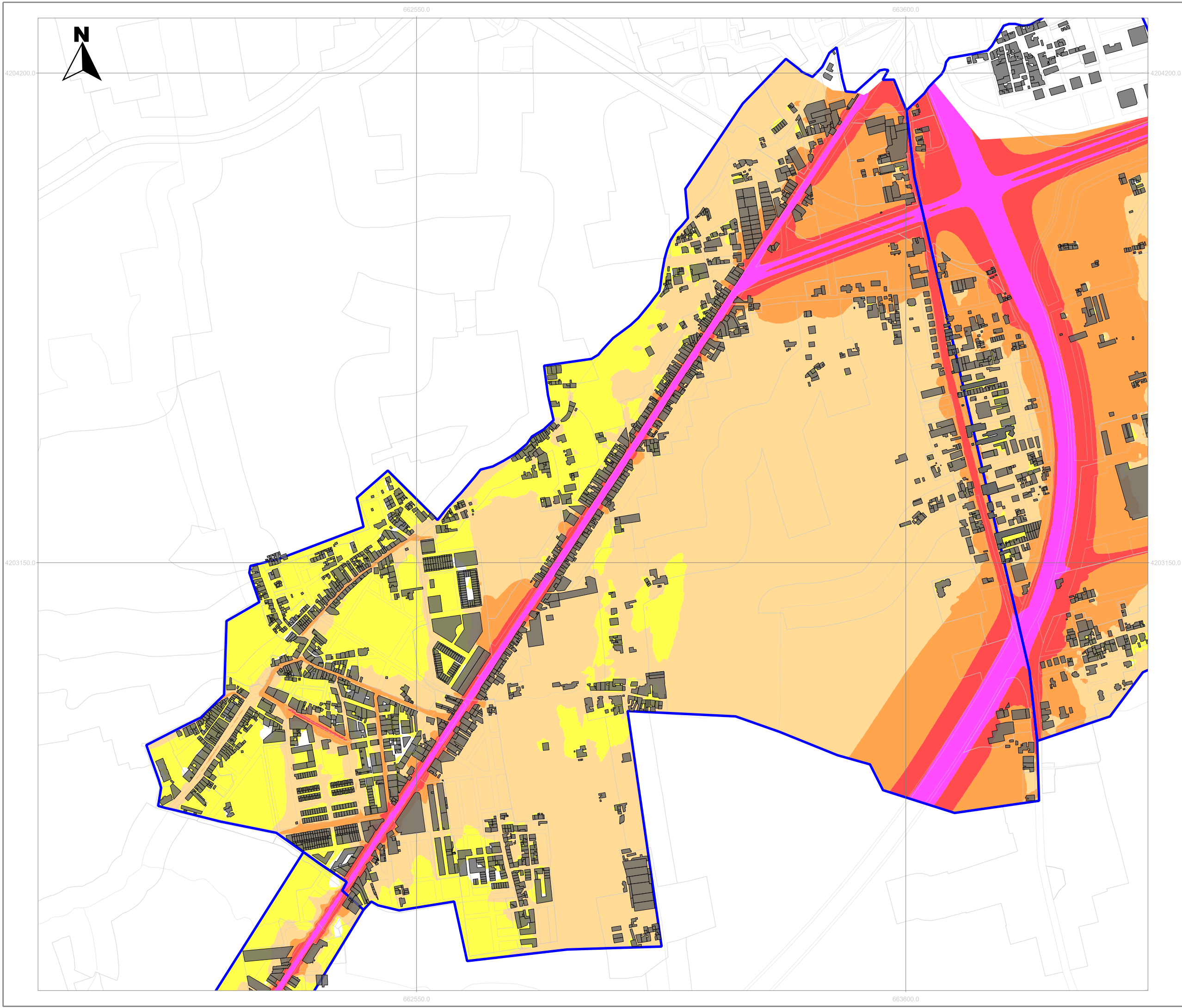
TRÁFICO RODADO PERIODO NOCHE

- Edificios
- Delimitacion_N.Urbano
- 10_3r_1_pedanias.shp
- < 50 dBA
- 50-55 dBA
- 55-60 dBA
- 60-65 dBA
- 65-70 dBA
- > 70 dBA



Sistema de referencia:
ED50-HUSO30

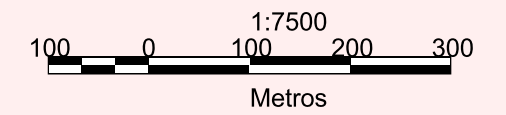




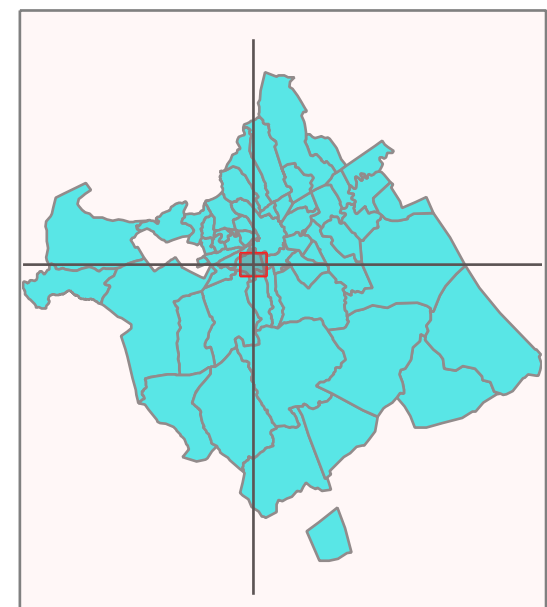
MER FASE 2 MUNICIPIO MURCIA ALJUCER

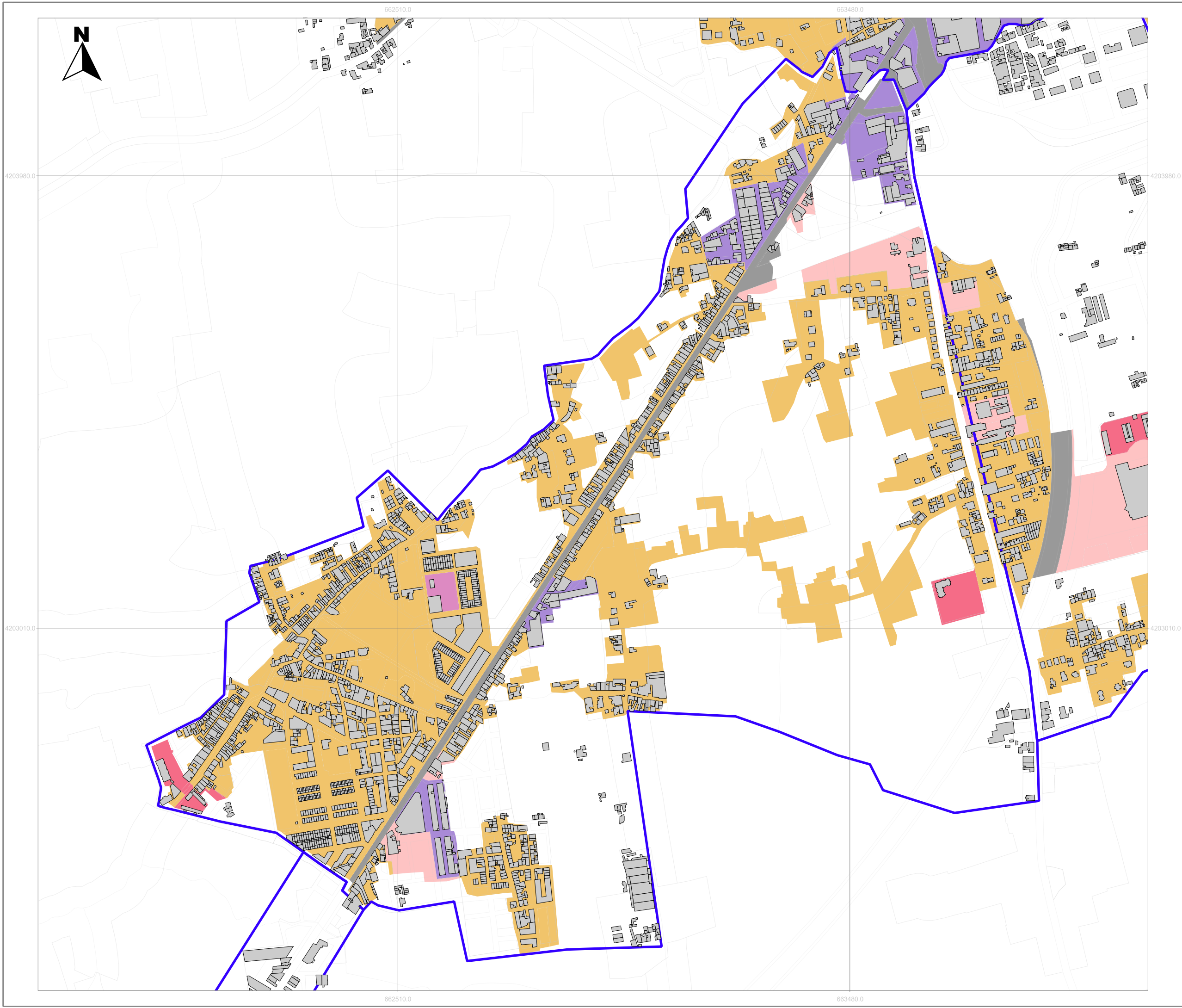
TRÁFICO RODADO PERIODO DEN

- Edificios
- Delimitacion_N.Urbano
- 10_4r_1_pedanias.shp
- < 55 dBA
- 55-60 dBA
- 60-65 dBA
- 65-70 dBA
- 70-75 dBA
- >75 dBA



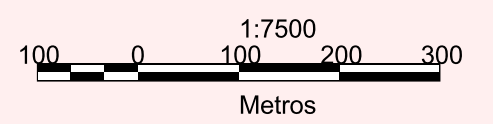
Sistema de referencia:
ED50-HUSO30



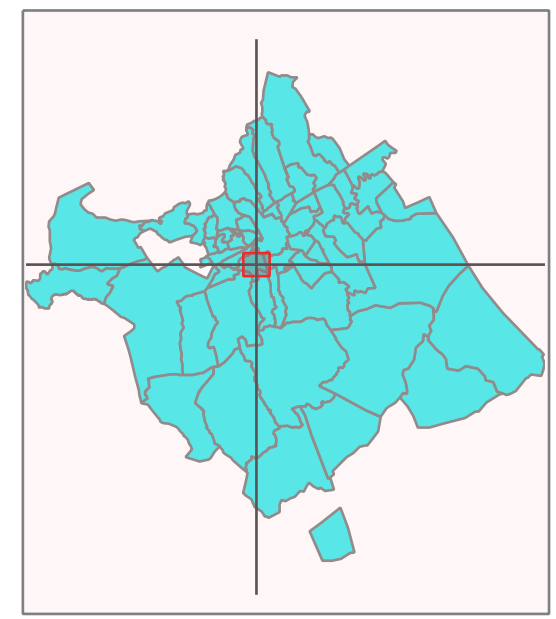


MER FASE 2 MUNICIPIO MURCIA ALJUCER

-  Edificios
-  Delimitación_N.Urbano
- ZONIFICACION ACUSTICA**
-  Tipo A - Residencial
-  Tipo B - Industrial
-  Tipo C - Recreativo
-  Tipo D - Terciario
-  Tipo E - Sanitario,Doc,Cult
-  Tipo F - Infraestructuras
-  Tipo G - Espacios Naturales
-  No Definido



**Sistema de referencia:
ED50-HUSO30**



POBLACIÓN AFECTADA TRÁFICO RODADO

HABITANTES AFECTADOS

ALJUCER			Día	Tarde	Den		Noche
HAB. 7838	[0-55]		2772	962	709	[0-50]	3304
]55-60]		2894	2961	3480]50-55]	3648
]60-65]		1458	3197	2603]55-60]	825
]65-70]		587	631	859]60-65]	59
]70-75]		127	86	186]65-70]	1
	>75		0	0	0	>70	0

PORCENTAJE POBLACIÓN AFECTADA

ALJUCER			Día	Tarde	Den		Noche
HAB. 7838	[0-55]		35,4	12,3	9,0	[0-50]	42,2
]55-60]		36,9	37,8	44,4]50-55]	46,5
]60-65]		18,6	40,8	33,2]55-60]	10,5
]65-70]		7,5	8,1	11,0]60-65]	0,8
]70-75]		1,6	1,1	2,4]65-70]	0,0
	>75		0,0	0,0	0,0	>70	0,0

POBLACIÓN AFECTADA TRÁFICO GRANDES EJES

HABITANTES AFECTADOS

ALJUCER			Día	Tarde	Den		Noche
HAB. 7838	[0-55]		7227	6949	4470	[0-50]	5916
]55-60]		522	792	2761]50-55]	1740
]60-65]		70	72	526]55-60]	126
]65-70]		19	24	70]60-65]	55
]70-75]		1	1	12]65-70]	1
	>75		0	0	0	>70	0

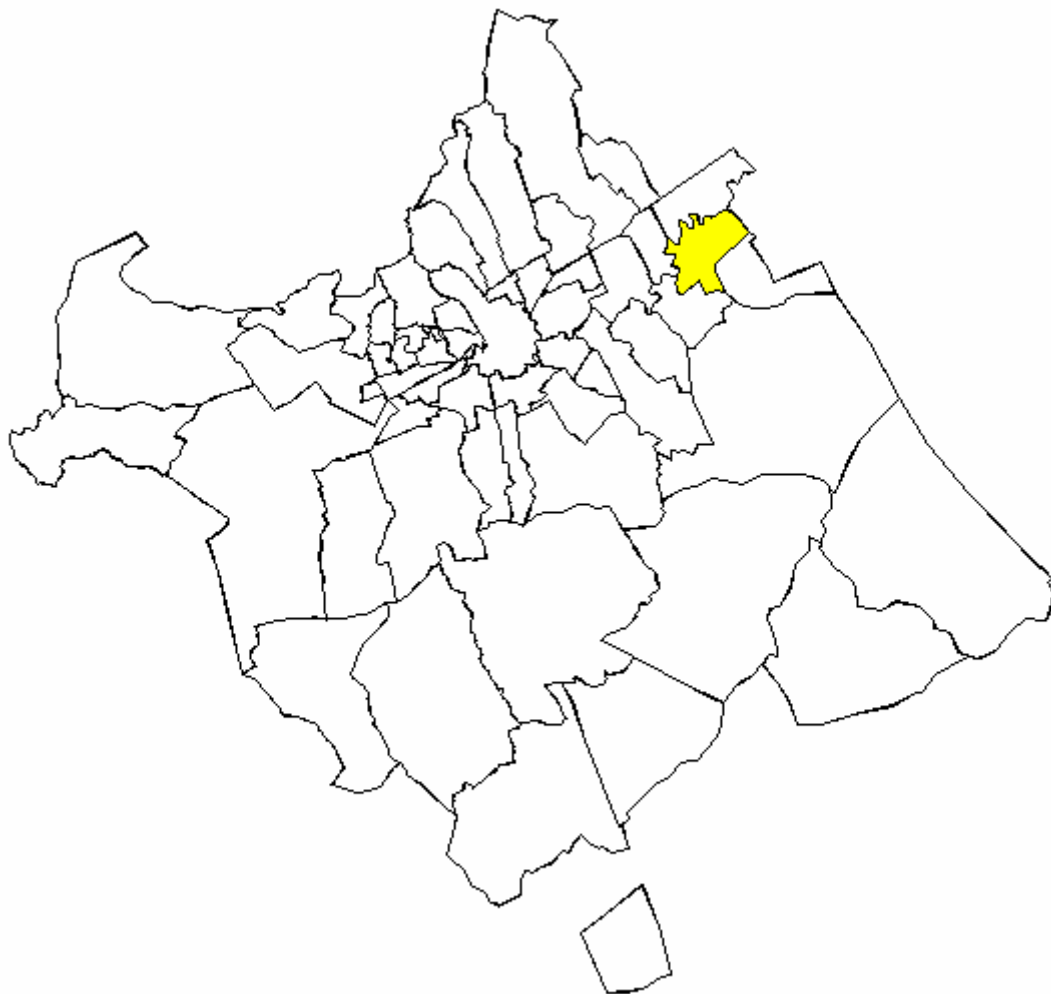
PORCENTAJE POBLACIÓN AFECTADA

ALJUCER			Día	Tarde	Den		Noche
HAB. 7838	[0-55]		92,2	88,7	57,0	[0-50]	75,5
]55-60]		6,7	10,1	35,2]50-55]	22,2
]60-65]		0,9	0,9	6,7]55-60]	1,6
]65-70]		0,2	0,3	0,9]60-65]	0,7
]70-75]		0,0	0,0	0,1]65-70]	0,0
	>75		0,0	0,0	0,0	>70	0,0

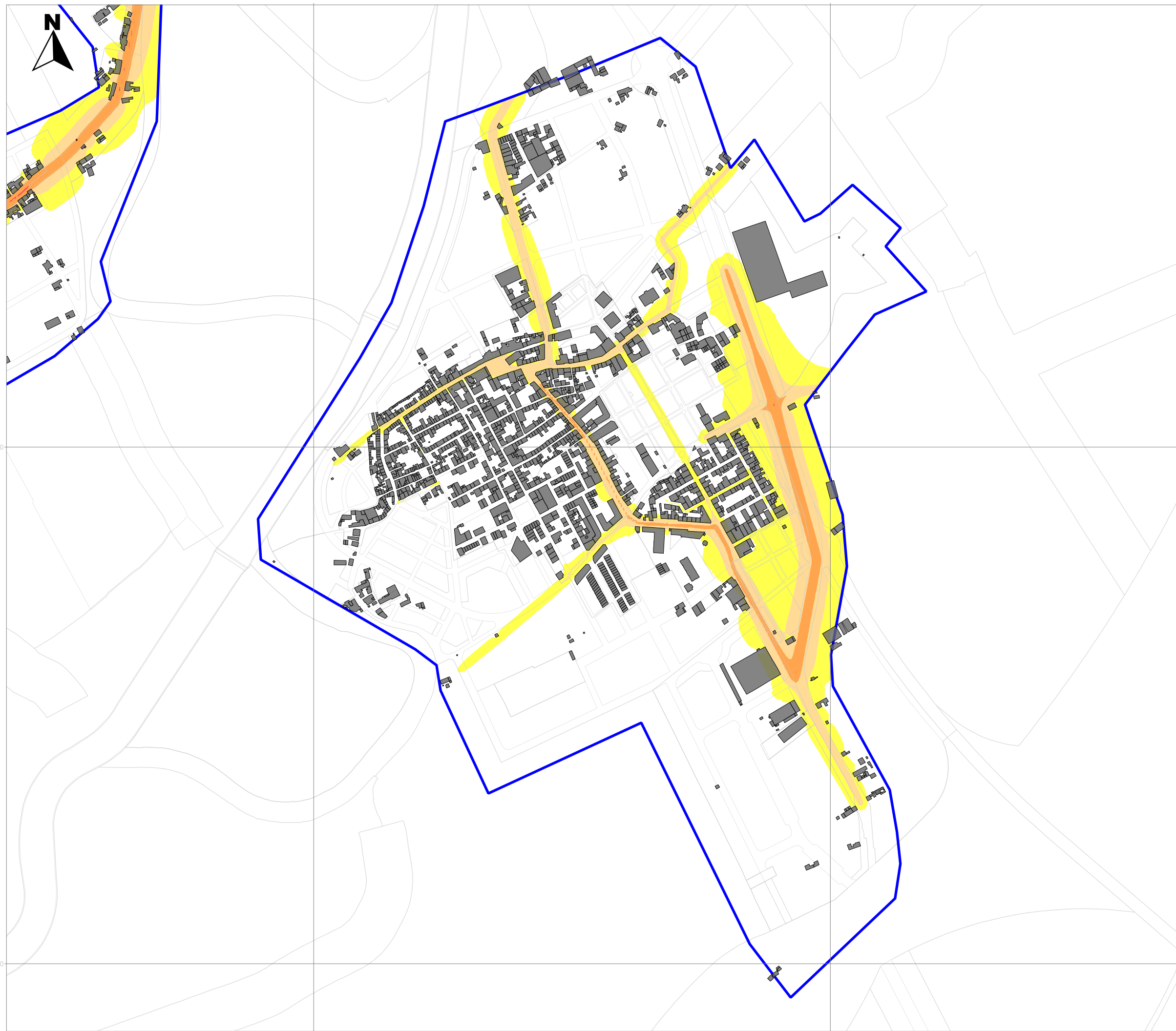
VALORES DE CONTROL

S1	Código	Descripción	H	DIA			TARDE			NOCHE			Lden		
				Calc	Med	Dif	Calc	Med	Dif	Calc	Med	Dif	Calc	Med	Dif
Aljucer	Alj-01_A	Avd. del Palmar 434	1,5	72,6	73,5	-0,9	72,8	72,8	0	59	62	-3	73,4	74,2	-0,9
	Alj-02_A	Mstra. Carmen García Escribano 33	1,5	63,3	65	-1,7	62,8	68,7	-5,9	51,2	50,5	0,7	64	67,7	-3,7
	Alj-03_A	Avd General Jose MARía Gomez 38	1,5	63,3	60,7	2,6	51,6	59,9	-8,3	47,9	43,8	4,1	61,3	60,7	0,6
	Alj-04_A	Calle La Cruz 91	1,5	64,6	64,6	-0,1	64,8	63,9	0,9	52,8	52,8	0	65,6	65,3	0,3
	Alj-05_A	Calle La Cruz 33	1,5	66,1	65,5	0,6	66,9	66,4	0,5	48,1	48,3	-0,2	66,8	66,3	0,5
	Alj-06_A	Calle Libertad 10	1,5	64,3	67	-2,8	64,6	66,5	-1,9	48,4	52,3	-3,9	64,9	67,3	-2,4
	Alj-07_A	Calle Vereda 36	1,5	67,9	61,7	6,2	68,9	60,7	8,2	56	52,1	3,9	69,3	62,8	6,5
	Alj-08_A	Calle Principe de Asturias 16	1,5	66,8	63,5	3,3	68,1	63,7	4,4	56	51,6	4,4	68,5	64,5	4
	Alj-09_A	Avenida del Palmar 481	1,5	71,8	73,2	-1,4	72	73,5	-1,5	57,9	62,1	-4,2	72,5	74,4	-1,9
	Alj-10_A	Calle Molineros 15	1,5	64,1	61,9	2,2	63,9	62,6	1,3	51,4	51,9	-0,5	64,8	63,5	1,3
	Alj-11_A	Calle Senda Alta 21	1,5	61,1	61,8	-0,7	60,4	59,9	0,5	46,8	44,9	1,9	61,4	61,4	0,1
	Alj-12_A	Avenida de los Dolores S/N	1,5	66,7	60,8	5,9	63,6	57,3	6,3	52,2	54,3	-2,1	66,1	62,5	3,6
	Alj-13_A	Calle Mayor 36	1,5	62,4	60,6	1,8	60,7	58,8	1,9	48,7	45,7	3	62,4	60,4	2
	Alj-14_A	Calle Fuensanta 23	1,5	67,5	66,2	1,3	66,9	66,3	0,6	52,7	51	1,7	67,8	66,8	1
	Alj-15_A	Calle Antonio Pujante Cura Leal 1	1,5	65,9	65,8	0,1	66,6	65	1,6	54,4	52,5	1,9	67,2	66,2	1
	Alj-16_A	Avenida de la Democracia 11	1,5	61,2	60,3	0,9	58,6	58,5	0,1	40,7	42,6	-2	60,4	59,9	0,5
	Alj-17_A	Calle Polígono Buenavista II 15	1,5	60,1	63,9	-3,8	60,2	57,8	2,4	47	50,2	-3,2	60,9	62,8	-1,8
	Alj-18_A	Carril Palemeras 42	1,5	56,7	55,6	1,1	56,7	55,8	0,9	45,5	45,8	-0,3	57,8	57,1	0,7
	Alj-19_A	Calle Aire 22	1,5	54	53,6	0,4	47,9	45	2,9	47	41,3	5,7	55,1	52,5	2,7

05.- ALQUERÍAS



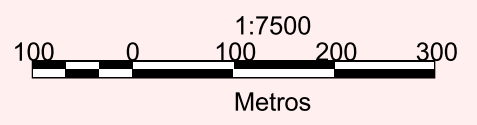
Pedanía situada a unos 8 kms de la capital que tiene una extensión aproximada de 7,87 km², lindando al Este con el municipio de Beniel, al Norte con la pedanía de El Raal, al Oeste con Santa Cruz y al Sur con Los Ramos y Zeneta.



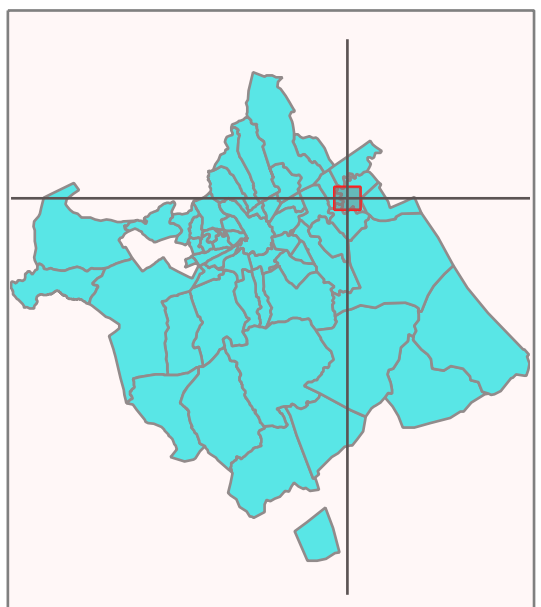
MER FASE 2 MUNICIPIO MURCIA ALQUERÍAS

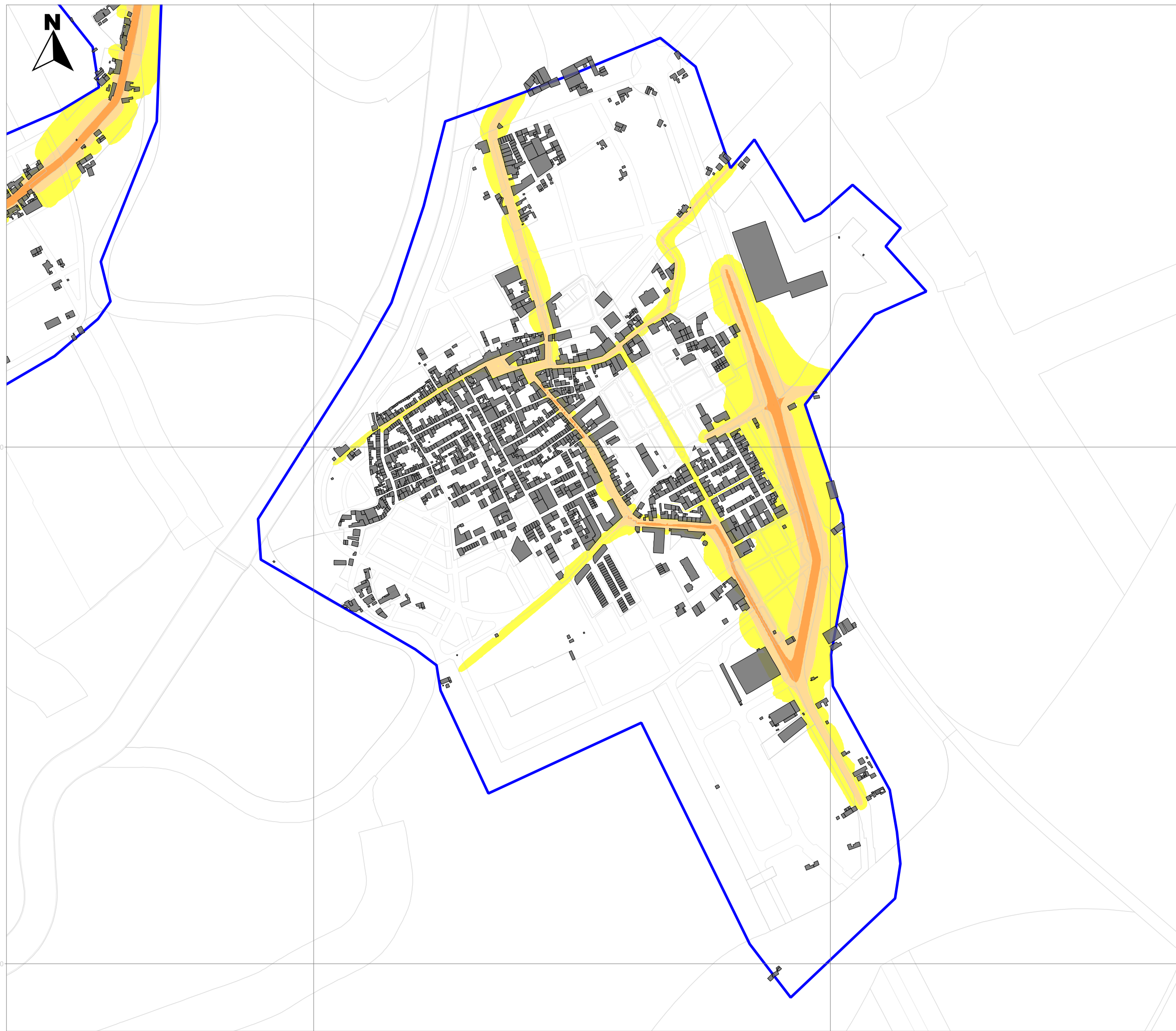
TRÁFICO RODADO PERIODO DIA

- Edificios
- Delimitacion_N.Urbano
- 10_1r_1_pedanias.shp
- < 55 dBA
- 55-60 dBA
- 60-65 dBA
- 65-70 dBA
- 70-75 dBA
- >75 dBA



Sistema de referencia:
ED50-HUSO30

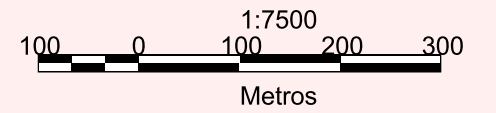




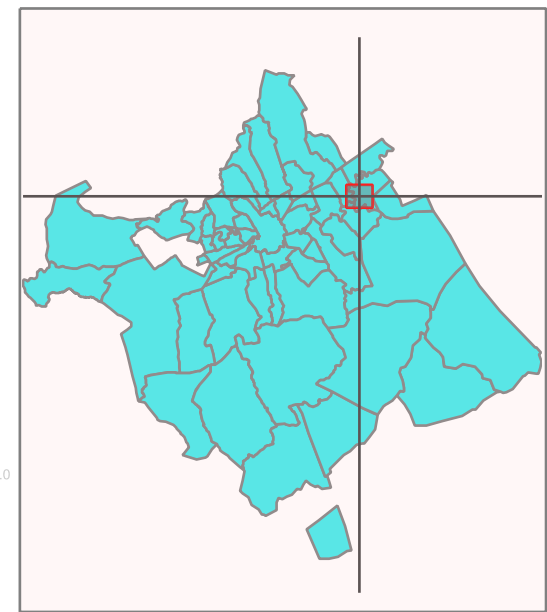
MER FASE 2 MUNICIPIO MURCIA ALQUERÍAS

TRÁFICO RODADO PERIODO TARDE

- Edificios
- Delimitacion_N.Urbano
- 10_2r_1_pedanias.shp
- < 55 dBA
- 55-60 dBA
- 60-65 dBA
- 65-70 dBA
- 70-75 dBA
- >75 dBA



Sistema de referencia:
ED50-HUSO30

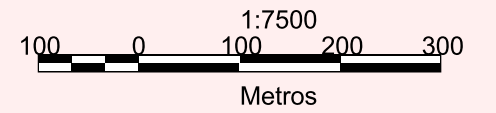




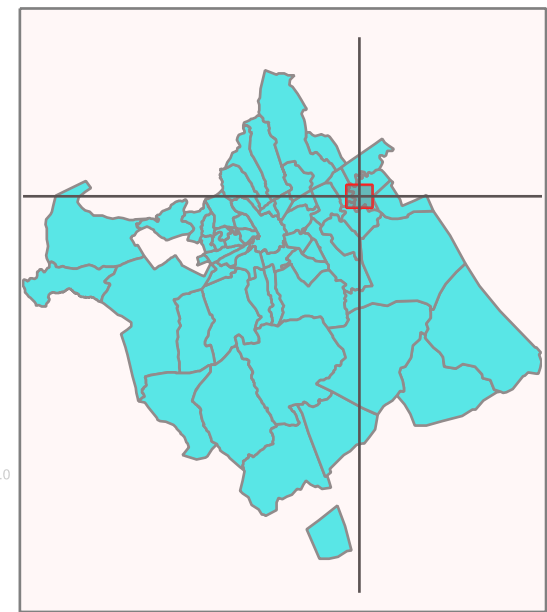
MER FASE 2 MUNICIPIO MURCIA ALQUERÍAS

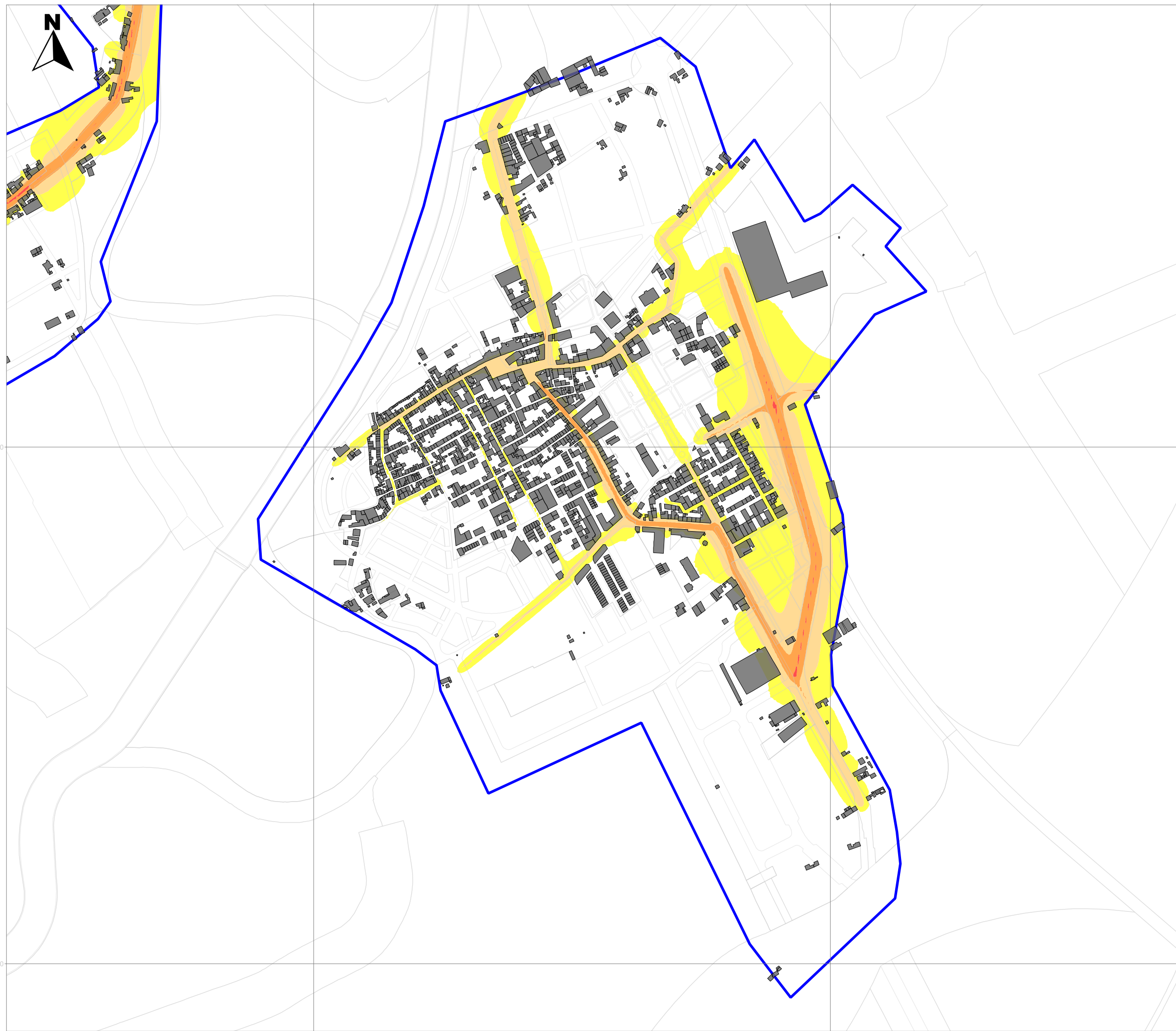
TRÁFICO RODADO PERIODO NOCHE

- Edificios
- Delimitacion_N.Urbano
- 10_3r_1_pedanias.shp
- < 50 dBA
- 50-55 dBA
- 55-60 dBA
- 60-65 dBA
- 65-70 dBA
- > 70 dBA






Sistema de referencia:
ED50-HUSO30

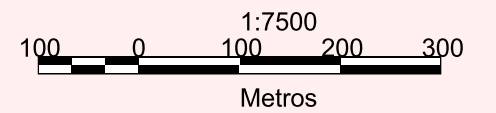




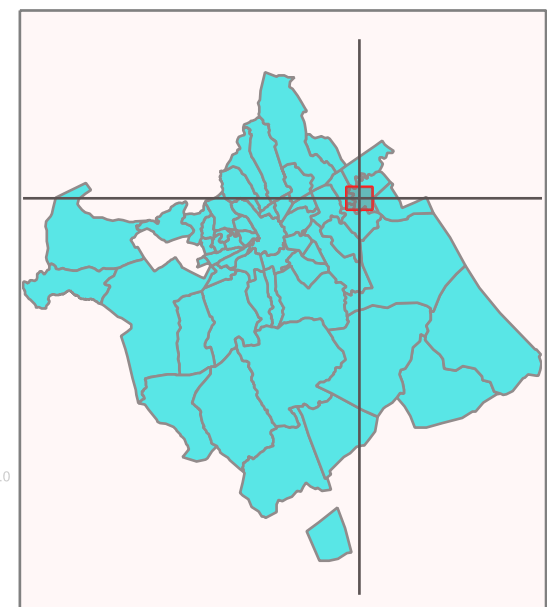
**MER FASE 2
MUNICIPIO MURCIA
ALQUERÍAS**

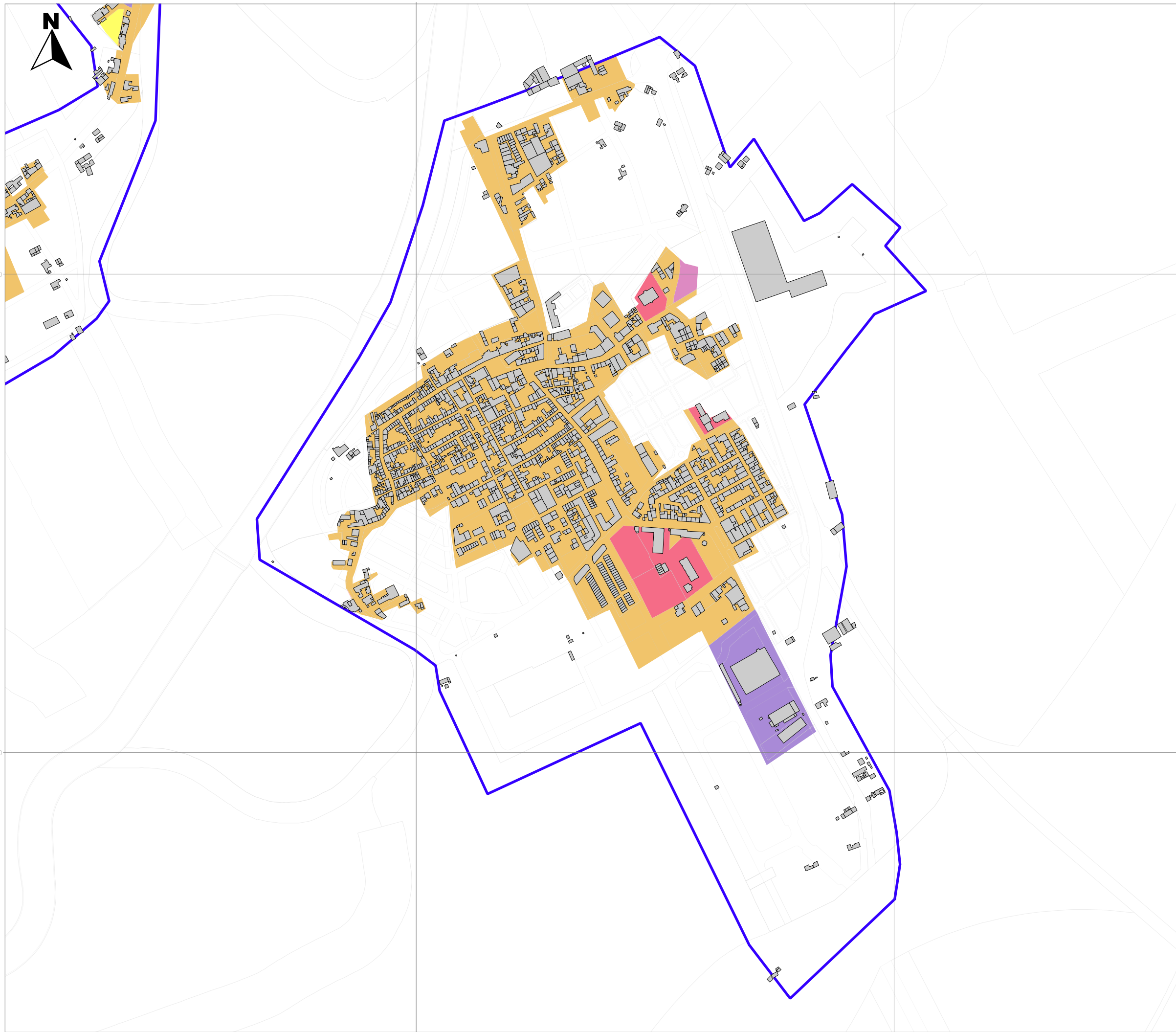
**TRÁFICO RODADO
PERIODO DEN**

-  Edificios
-  Delimitacion_N.Urbano
- 10_4r_1_pedanias.shp
-  < 55 dBA
-  55-60 dBA
-  60-65 dBA
-  65-70 dBA
-  70-75 dBA
-  >75 dBA



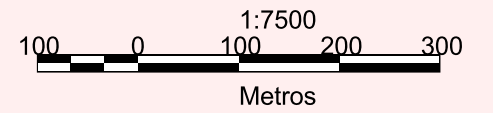
**Sistema de referencia:
ED50-HUSO30**



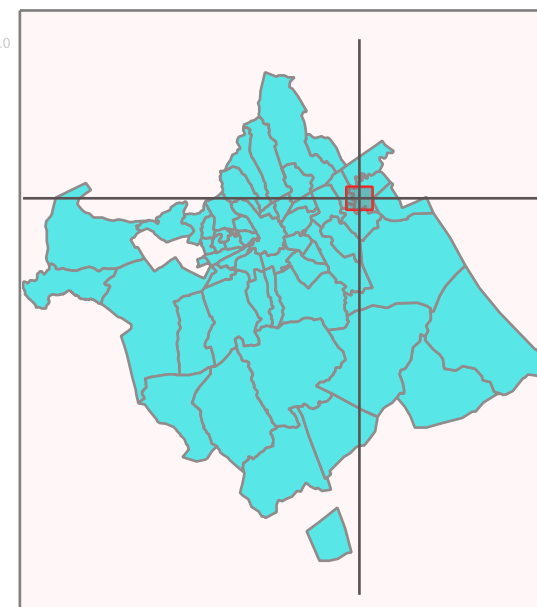


MER FASE 2 MUNICIPIO MURCIA ALQUERÍAS

-  Edificios
-  Delimitación_N.Urbano
- ZONIFICACION ACUSTICA**
-  Tipo A - Residencial
-  Tipo B - Industrial
-  Tipo C - Recreativo
-  Tipo D - Terciario
-  Tipo E - Sanitario,Doc,Cult
-  Tipo F - Infraestructuras
-  Tipo G - Espacios Naturales
-  No Definido



**Sistema de referencia:
ED50-HUSO30**



POBLACIÓN AFECTADA TRÁFICO RODADO

HABITANTES AFECTADOS

ALQUERÍAS		Día	Tarde	Den		Noche
HAB. 6226	[0-55]	5622	5739	5428	[0-50]	6192
]55-60]	528	439	689]50-55]	34
]60-65]	76	47	109]55-60]	0
]65-70]	0	0	0]60-65]	0
]70-75]	0	0	0]65-70]	0
	>75	0	0	0	>70	0

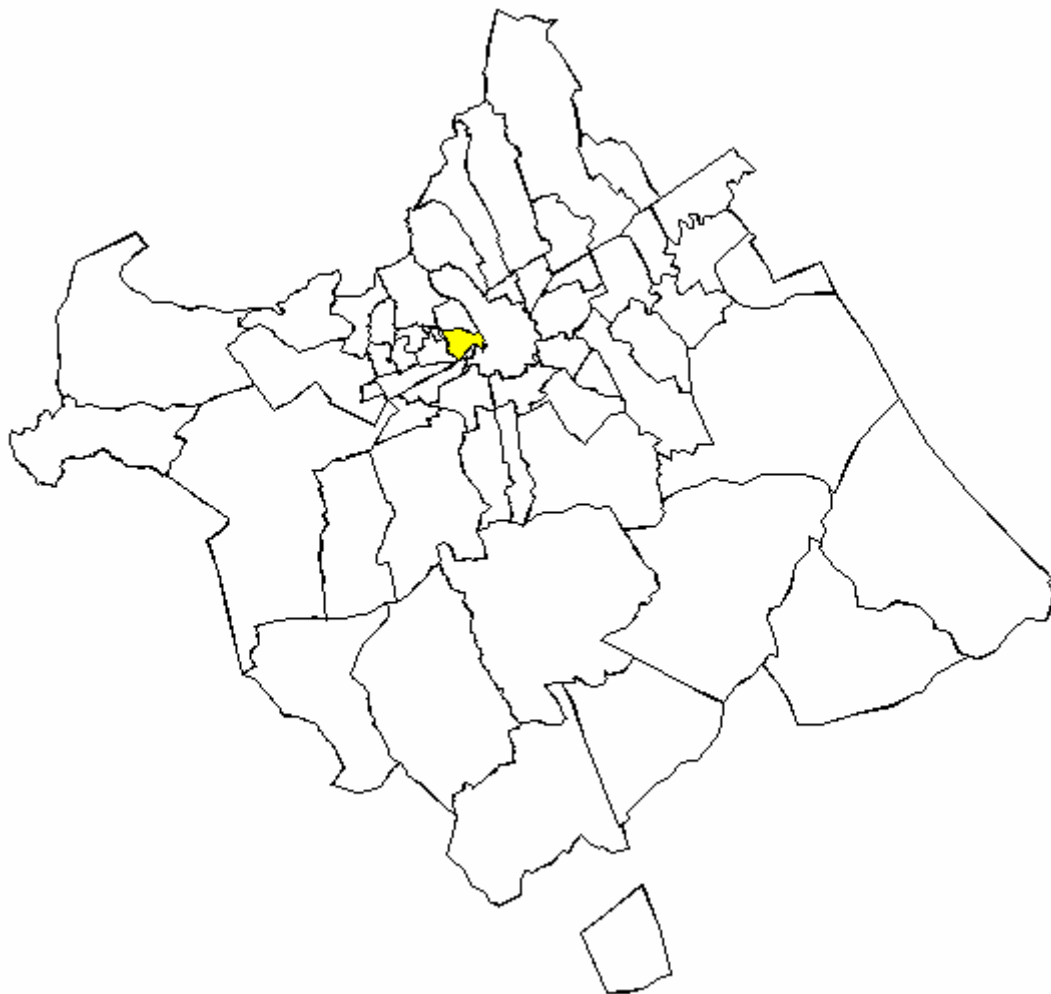
PORCENTAJE POBLACIÓN AFECTADA

ALQUERÍAS		Día	Tarde	Den		Noche
HAB. 6226	[0-55]	90,3	92,2	87,2	[0-50]	99,5
]55-60]	8,5	7,1	11,1]50-55]	0,5
]60-65]	1,2	0,8	1,8]55-60]	0,0
]65-70]	0,0	0,0	0,0]60-65]	0,0
]70-75]	0,0	0,0	0,0]65-70]	0,0
	>75	0,0	0,0	0,0	>70	0,0

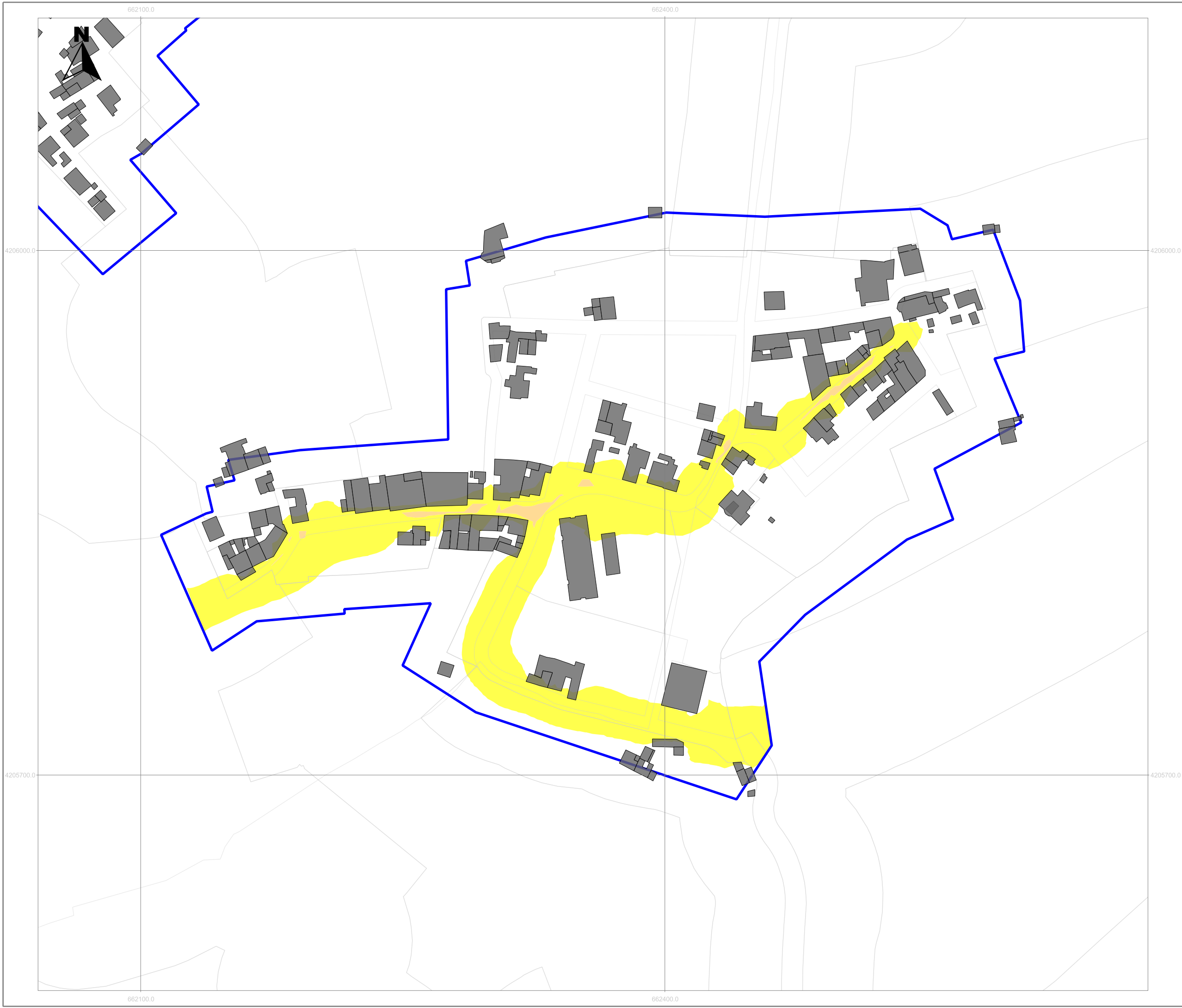
VALORES DE CONTROL

S3	Código	Descripción	H	DIA			TARDE			NOCHE			Lden		
				Calc	Med	Dif	Calc	Med	Dif	Calc	Med	Dif	Calc	Med	Dif
Alquerías	ALQ-01	JOSE VICENTE ORTEGA	1,5	63,3	67,6	-4,3	63,2	65,9	-2,7	52,9	58,5	-5,7	64,5	68,6	-4,1
	ALQ-02	JOSE VICENTE ORTEGA	1,5	58	57,2	0,8	57,2	55,4	1,8	49,1	49,5	-0,4	59,4	58,7	0,7
	ALQ-03	JOSE VICENTE ORTEGA	1,5	65,7	71	-5,3	65,5	69,2	-3,7	55,2	62,3	-7,1	66,9	72,1	-5,3
	ALQ-04	Rotonda Acequia de Beniel	1,5	68,5	64,5	4	68,2	62,8	5,4	56,7	55,6	1,1	69,3	65,6	3,7
	ALQ-05	Jose MArtínez Garre	1,5	57	63,1	-6,1	56,7	61,3	-4,6	47,2	52,9	-5,7	58,3	63,8	-5,5
	ALQ-06	Calle Escuelas	1,5	62,4	61	1,4	61,6	59,2	2,4	50,7	50,7	0	63	61,6	1,4
	ALQ-07	Calle Cura Jiménez	1,5	67,4	67,2	0,2	67	65,4	1,6	56,3	56,2	0,1	68,3	67,7	0,6
	ALQ-08	Calle Cura Jiménez	1,5	66,9	67,8	-0,9	66,6	66,1	0,5	56	56,7	-0,7	67,9	68,3	-0,4
	ALQ-09	Plaza Alejo molina	1,5	64,9	63,4	1,5	64,7	61,6	3,1	53,9	54,9	-1	65,9	64,6	1,3
	ALQ-10	Calle Luz	1,5	46,3	46,8	-0,5	44,8	45,1	-0,3	38,8	40	-1,2	48	48,7	-0,8
	ALQ-11	Calle Sol	1,5	57,3	57,2	0,1	56,8	50,1	6,7	48,9	47,4	1,5	58,9	57	1,9
	ALQ-12	Calle Agustín Virgili	1,5	63	61,7	1,3	62,7	63,1	-0,5	52,4	53,8	-1,4	64,1	64,2	-0,1
	ALQ-13	Calle Molino	1,5	59,1	54,7	4,4	57,3	51,6	5,7	49,7	46,4	3,3	60	55,7	4,3
	ALQ-14	Camino Los Pinos	1,5	61,5	56,1	5,4	60,9	54,8	6,1	50,9	48,8	2,1	62,5	57,9	4,6
	ALQ-15	Inocencio Meseguer Meseguer	1,5	63,8	64,4	-0,6	63,7	64	-0,3	46,6	53,9	-7,3	64,1	65,5	-1,3
	ALQ-16	Desvío de Alquerías	1,5	50,7	59	-8,3	50,8	47,8	3	42,5	42,1	0,4	52,6	56,8	-4,3

06.- LA ARBOLEJA




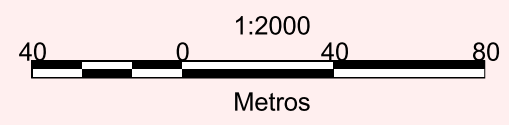
Situada al Oeste de la capital, se encuadra dentro del pequeño grupo de pedanías con menor superficie territorial, ya que solamente tiene 1,624 km². Linda al Norte con las pedanías de Guadalupe y La Albatallía ; al Oeste, con la pedanía de Rincón de Seca, de la que la separa el río Segura; al Este, con los barrios capitalinos de San Antolín y San Pedro, teniendo por separación la autovía Murcia - Alicante; y, al Sur, también con el río por medio, con los barrios de la ciudad de El Carmen y La Purísima (antes llamado Barriomar), y, nuevamente, con la pedanía de Rincón de Seca.



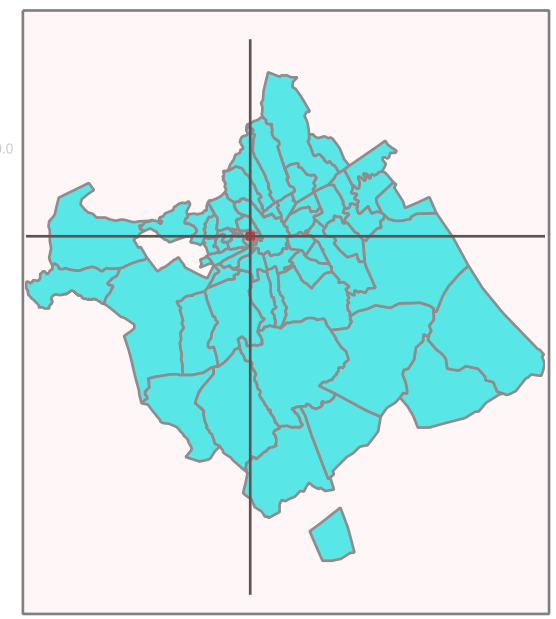
MER FASE 2
MUNICIPIO MURCIA
ARBOLEJA

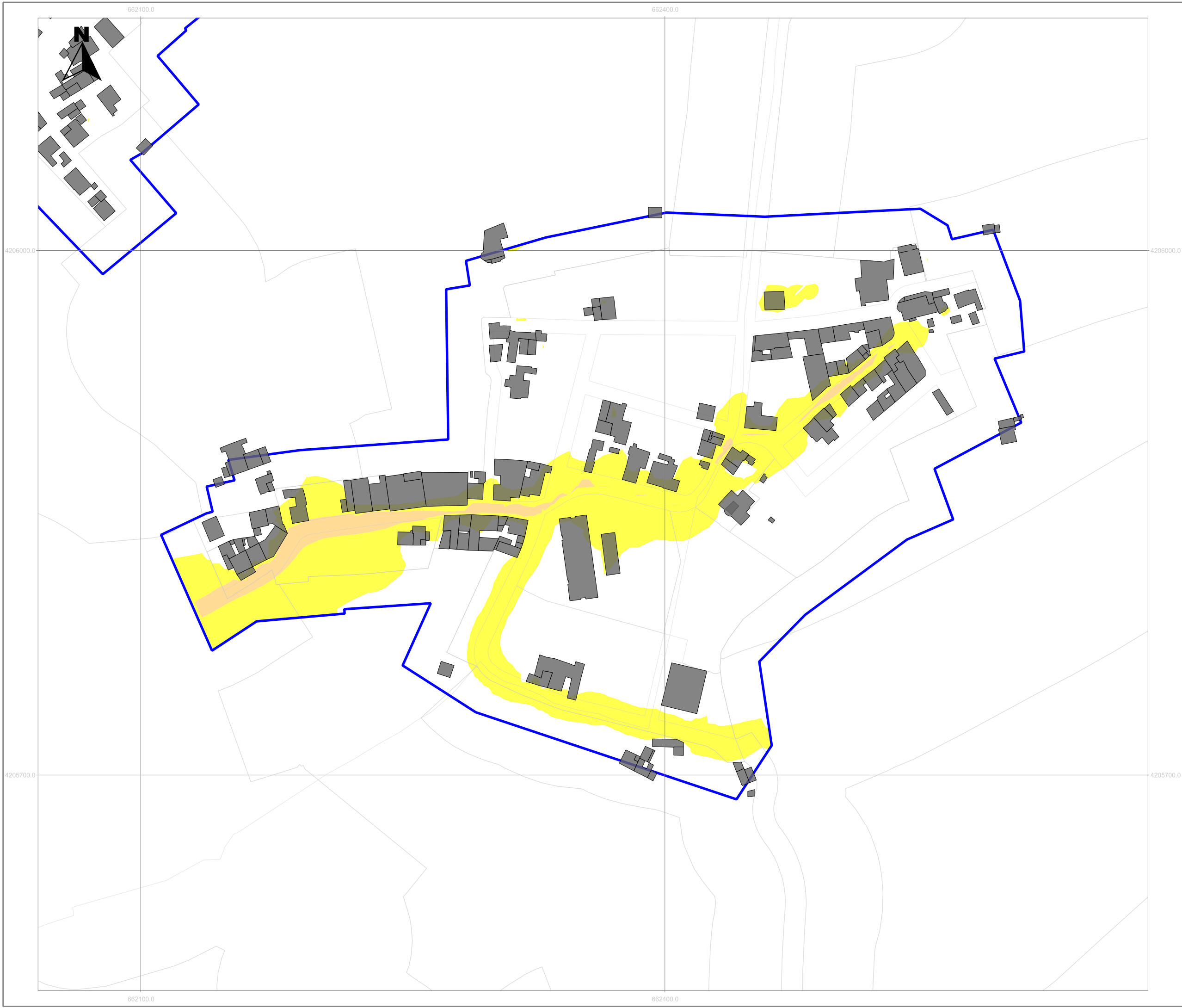
TRÁFICO RODADO
PERIODO DIA

-  Edificios
-  Delimitacion_N.Urbano
- 10_1r_1_pedanias.shp**
-  < 55 dBA
-  55-60 dBA
-  60-65 dBA
-  65-70 dBA
-  70-75 dBA
-  >75 dBA



Sistema de referencia:
ED50-HUSO30

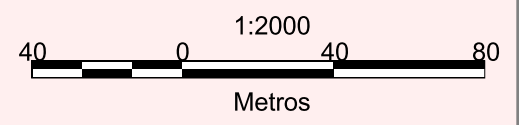




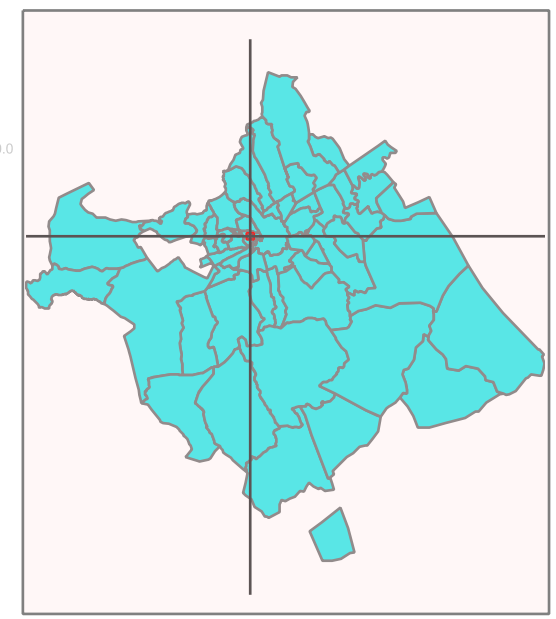
**MER FASE 2
MUNICIPIO MURCIA
ARBOLEJA**

**TRÁFICO RODADO
PERIODO TARDE**

-  Edificios
-  Delimitacion_N.Urbano
- 10_2r_1_pedanias.shp
-  < 55 dBA
-  55-60 dBA
-  60-65 dBA
-  65-70 dBA
-  >75 dBA





**Sistema de referencia:
ED50-HUSO30**

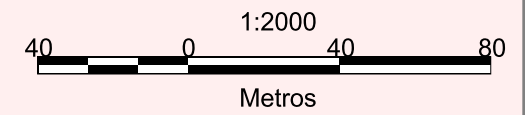




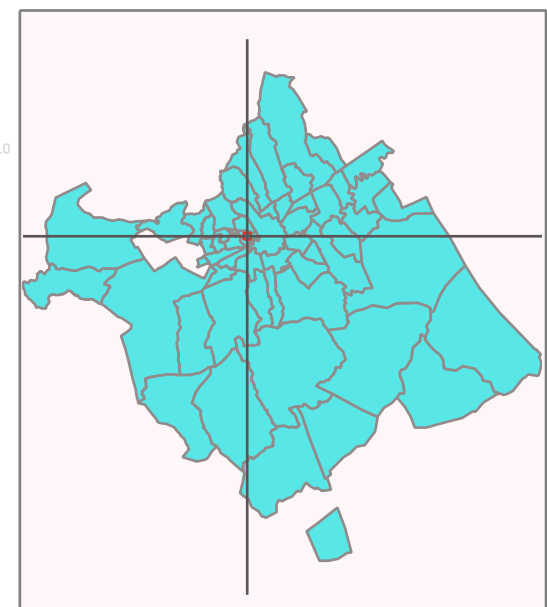
**MER FASE 2
MUNICIPIO MURCIA
ARBOLEJA**

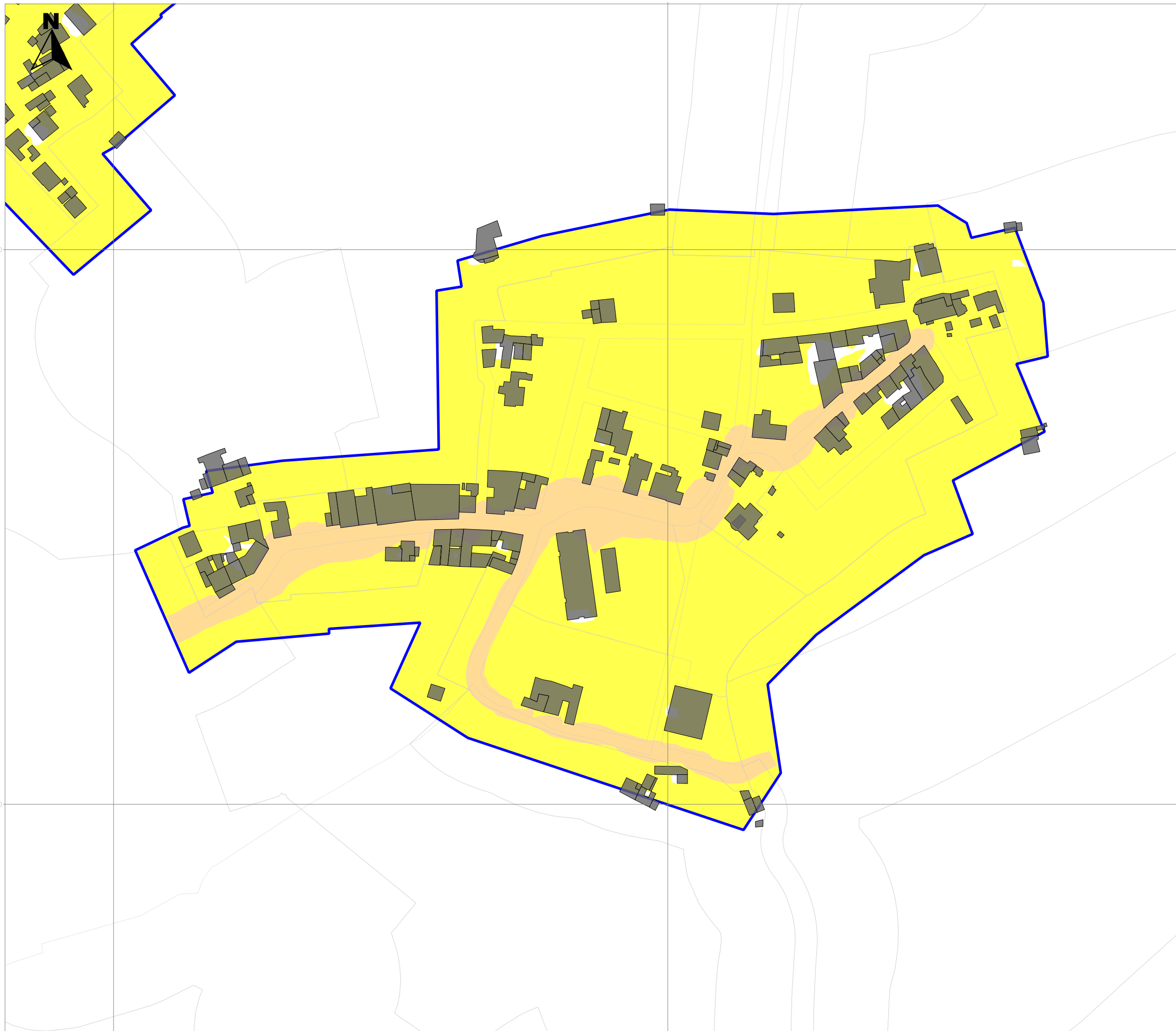
**TRÁFICO RODADO
PERIODO NOCHE**

-  Edificios
-  Delimitacion_N.Urbano
- 10_3r_1_pedanias.shp
-  < 50 dBA
-  50-55 dBA
-  55-60 dBA
-  60-65 dBA
-  65-70 dBA
-  > 70 dBA



**Sistema de referencia:
ED50-HUSO30**

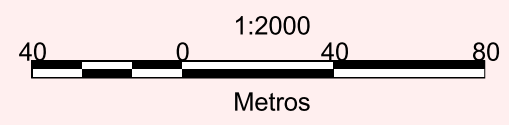




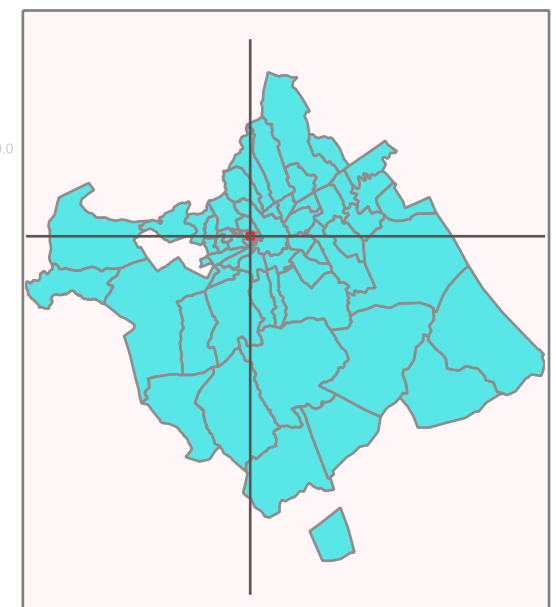
**MER FASE 2
MUNICIPIO MURCIA
ARBOLEJA**

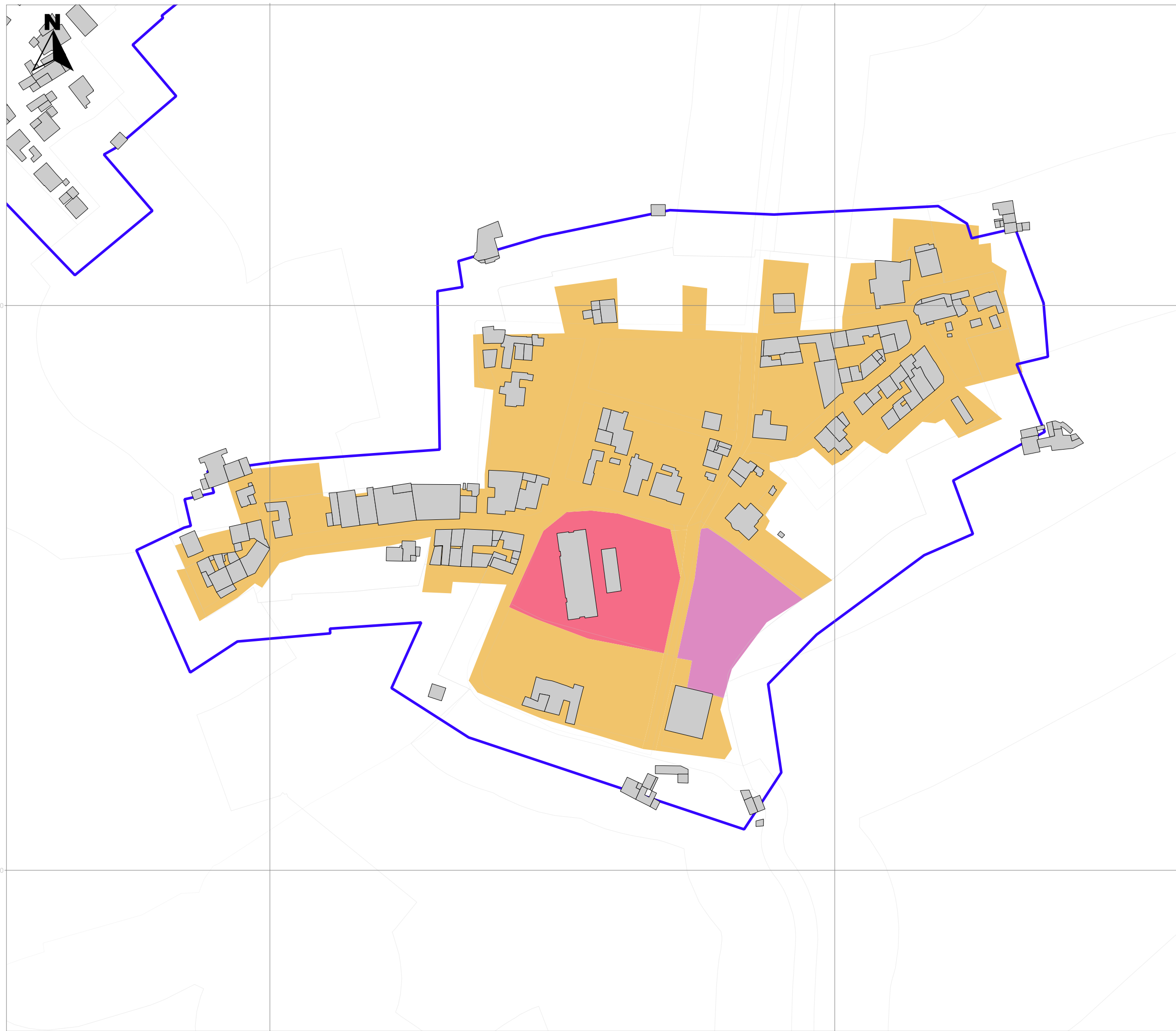
**TRÁFICO RODADO
PERIODO DEN**

-  Edificios
-  Delimitacion_N.Urbano
- 10_4r_1_pedanias.shp
-  < 55 dBA
-  55-60 dBA
-  60-65 dBA
-  65-70 dBA
-  70-75 dBA
-  >75 dBA



**Sistema de referencia:
ED50-HUSO30**





MER FASE 2 MUNICIPIO MURCIA LA ARBOLEJA

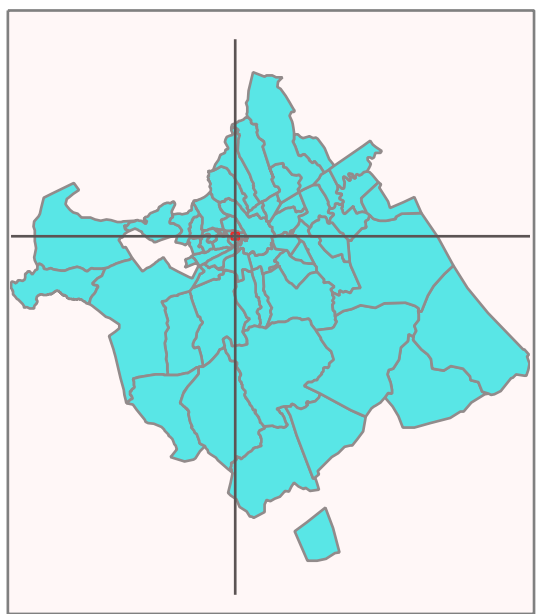
-  Edificios
-  Delimitación_N.Urbano

ZONIFICACION ACUSTICA

-  Tipo A - Residencial
-  Tipo B - Industrial
-  Tipo C - Recreativo
-  Tipo D - Terciario
-  Tipo E - Sanitario, Doc, Cult
-  Tipo F - Infraestructuras
-  Tipo G - Espacios Naturales
-  No Definido

1:2000
40 0 40 80
Metros

**Sistema de referencia:
ED50-HUSO30**



POBLACIÓN AFECTADA TRÁFICO RODADO

HABITANTES AFECTADOS

ARBOLEJA(LA)		Día	Tarde	Den		Noche
HAB. 2196	[0-55]	1740	1643	250	[0-50]	874
]55-60]	357	447	1629]50-55]	1256
]60-65]	93	106	284]55-60]	66
]65-70]	6	0	33]60-65]	0
]70-75]	0	0	0]65-70]	0
	>75	0	0	0	>70	0

PORCENTAJE POBLACIÓN AFECTADA

ARBOLEJA(LA)		Día	Tarde	Den		Noche
HAB. 2196	[0-55]	79,3	74,8	11,4	[0-50]	39,8
]55-60]	16,2	20,4	74,2]50-55]	57,2
]60-65]	4,3	4,8	12,9]55-60]	3,0
]65-70]	0,3	0,0	1,5]60-65]	0,0
]70-75]	0,0	0,0	0,0]65-70]	0,0
	>75	0,0	0,0	0,0	>70	0,0

POBLACIÓN AFECTADA TRÁFICO GRANDES EJES

HABITANTES AFECTADOS

ARBOLEJA(LA)		Día	Tarde	Den		Noche
HAB. 2196	[0-55]	2196	2165	610	[0-50]	1391
]55-60]	0	31	1586]50-55]	805
]60-65]	0	0	0]55-60]	0
]65-70]	0	0	0]60-65]	0
]70-75]	0	0	0]65-70]	0
	>75	0	0	0	>70	0

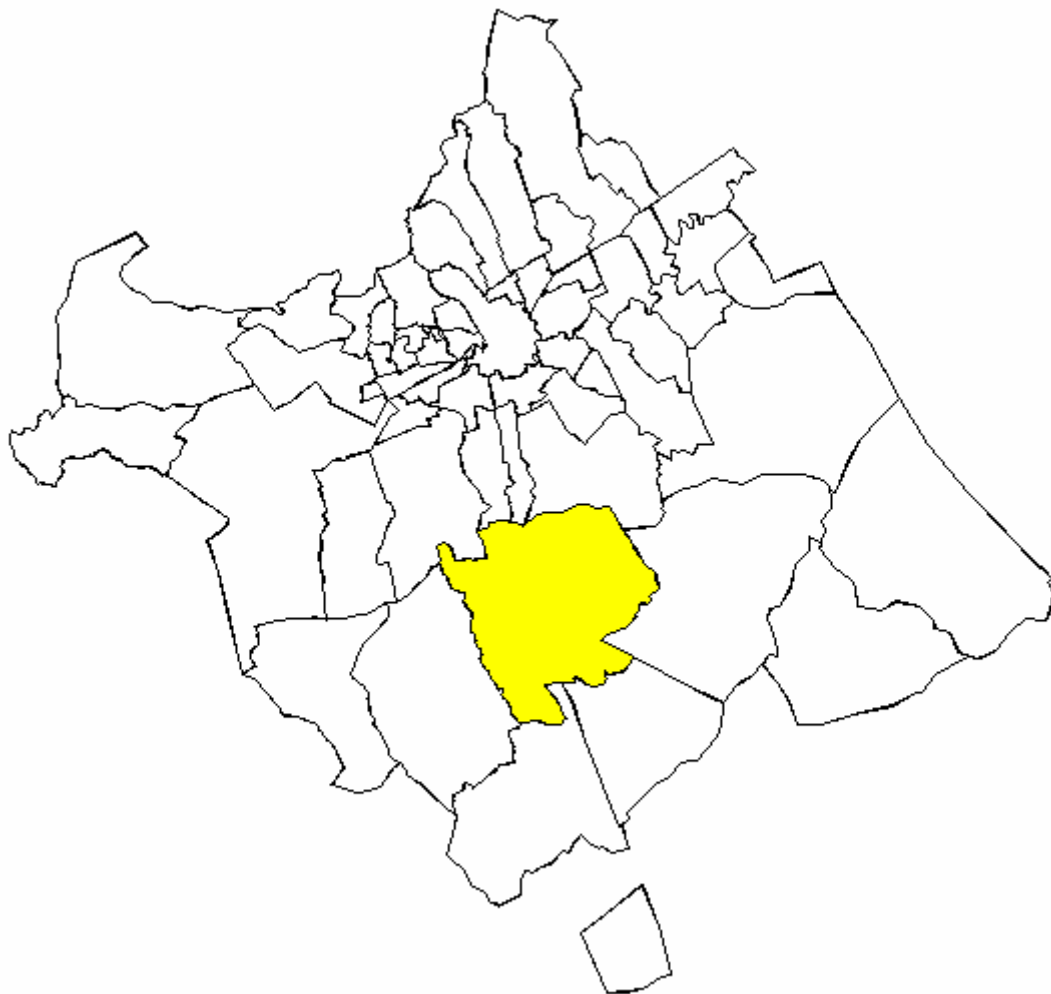
PORCENTAJE POBLACIÓN AFECTADA

ARBOLEJA(LA)		Día	Tarde	Den		Noche
HAB. 2196	[0-55]	100,0	98,6	27,8	[0-50]	63,3
]55-60]	0,0	1,4	72,2]50-55]	36,7
]60-65]	0,0	0,0	0,0]55-60]	0,0
]65-70]	0,0	0,0	0,0]60-65]	0,0
]70-75]	0,0	0,0	0,0]65-70]	0,0
	>75	0,0	0,0	0,0	>70	0,0

VALORES DE CONTROL

S1	Código	Descripción	H	DIA			TARDE			NOCHE			Lden		
				Calc	Med	Dif	Calc	Med	Dif	Calc	Med	Dif	Calc	Med	Dif
La Arboleja	ARB-1_A	La Mota 17	1,5	37,3	63,5	-26,2	34	63,3	-29,3	30,8	52,5	-21,7	39,1	64,5	-25,5
	ARB-2_A	CR Chornos 24B	1,5	42,6	65,9	-23,3	38,5	57,5	-19,1	35,8	54,6	-18,8	44,1	65,1	-21
	ARB-3_A	CR Chornos 92	1,5	58,9	59,5	-0,6	58,8	58,4	0,4	55	50,2	4,8	62,6	60,6	2
	ARB-4_A	CR Chornos 120	1,5	59,1	56	3,1	62,4	59,9	2,5	49,9	49,7	0,2	62,2	60,1	2,1
	ARB-5_A	CR Pepines 44B	1,5	57,4	53,6	3,8	54,4	53,5	0,9	49,7	42,2	7,5	58,7	54,6	4,1
	ARB-6_A	CR Esparza 20 A	1,5	59,6	62	-2,4	50,4	62,9	-12,5	50,3	57,6	-7,3	59,4	65,7	-6,3

07.- BAÑOS Y MENDIGO



La pedanía de Baños y Mendigo se sitúa a unos 20 km. al sur de la capital, en la vertiente meridional de la cordillera prelitoral, teniendo una extensión territorial aproximada de 59,275 km². Limita al Norte con las pedanías de El Palmar, La Alberca, Santo Angel y Algezares, siendo su frontera natural la citada cadena montañosa; al Este con Gea y Truyols; al Sur con los Martínez del Puerto y con Valladolides y lo Jurado; y al Oeste con Corvera.



664320.0

664800.0

4193280.0

4193280.0

4192800.0

4192800.0

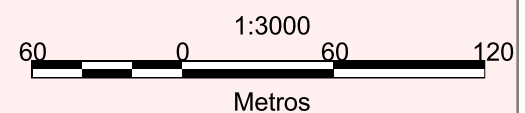
664320.0

664800.0

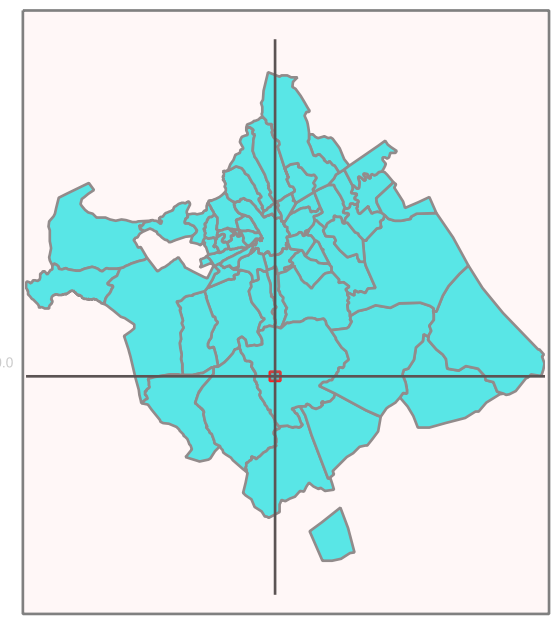
MER FASE 2 MUNICIPIO MURCIA BAÑOS Y MENDIGO

TRÁFICO RODADO PERIODO DIA

-  Edificios
-  Delimitacion_N.Urbano
- 10_1r_1_pedanias.shp
-  < 55 dBA
-  55-60 dBA
-  60-65 dBA
-  65-70 dBA
-  70-75 dBA
-  >75 dBA



Sistema de referencia:
ED50-HUSO30





664320.0

664800.0

4193280.0

4193280.0

4192800.0

4192800.0

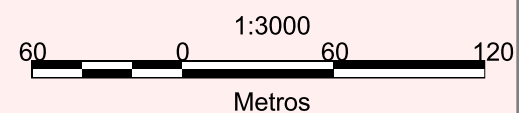
664320.0

664800.0

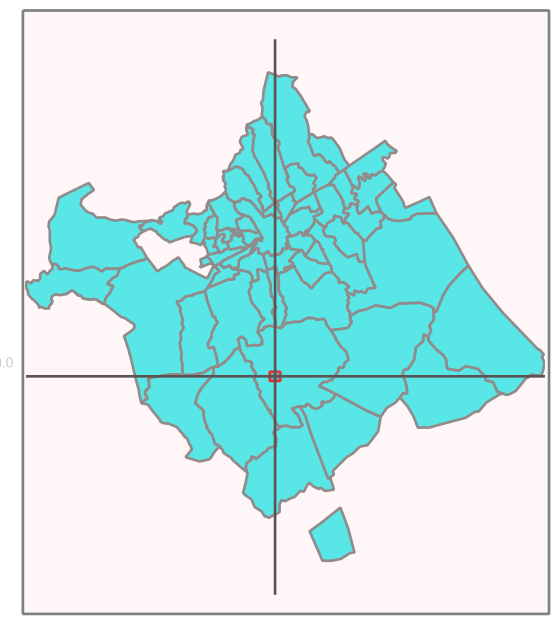
MER FASE 2 MUNICIPIO MURCIA BAÑOS Y MENDIGO

TRÁFICO RODADO PERIODO TARDE

-  Edificios
-  Delimitacion_N.Urbano
-  10_2r_1_pedanias.shp
-  < 55 dBA
-  55-60 dBA
-  60-65 dBA
-  65-70 dBA
-  70-75 dBA
-  >75 dBA



Sistema de referencia:
ED50-HUSO30



664320.0

664800.0



4193280.0

4193280.0

4192800.0

4192800.0

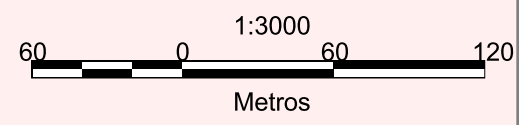
664320.0

664800.0

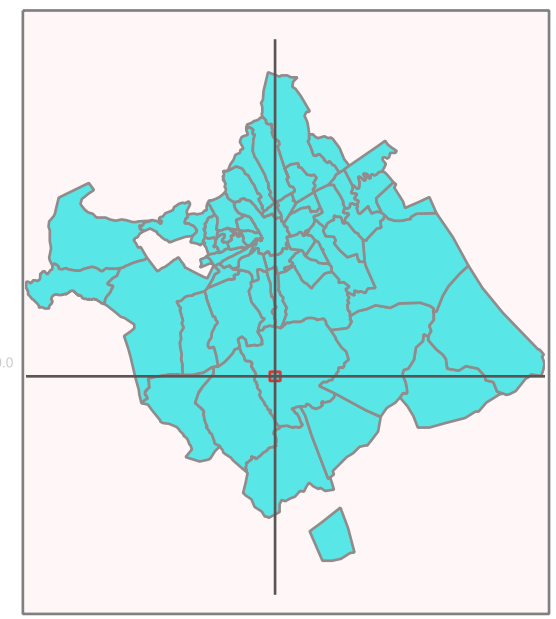
MER FASE 2 MUNICIPIO MURCIA BAÑOS Y MENDIGO

TRÁFICO RODADO PERIODO NOCHE

-  Edificios
-  Delimitacion_N.Urbano
- 10_3r_1_pedanias.shp
-  < 50 dBA
-  50-55 dBA
-  55-60 dBA
-  60-65 dBA
-  65-70 dBA
-  > 70 dBA



Sistema de referencia:
ED50-HUSO30



664320.0

664800.0



4193280.0

4193280.0

4192800.0

4192800.0

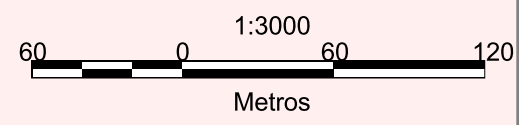
664320.0

664800.0

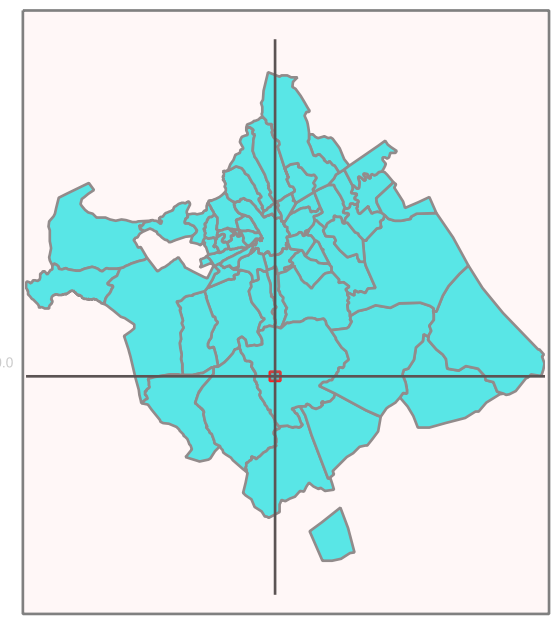
MER FASE 2 MUNICIPIO MURCIA BAÑOS Y MENDIGO

TRÁFICO RODADO PERIODO DEN

-  Edificios
-  Delimitacion_N.Urbano
- 10_4r_1_pedanias.shp
-  < 55 dBA
-  55-60 dBA
-  60-65 dBA
-  65-70 dBA
-  70-75 dBA
-  >75 dBA



Sistema de referencia:
ED50-HUSO30





664485.0

664950.0

4193370.0

4193370.0

4192905.0

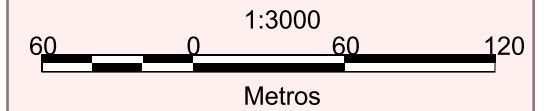
4192905.0

664485.0

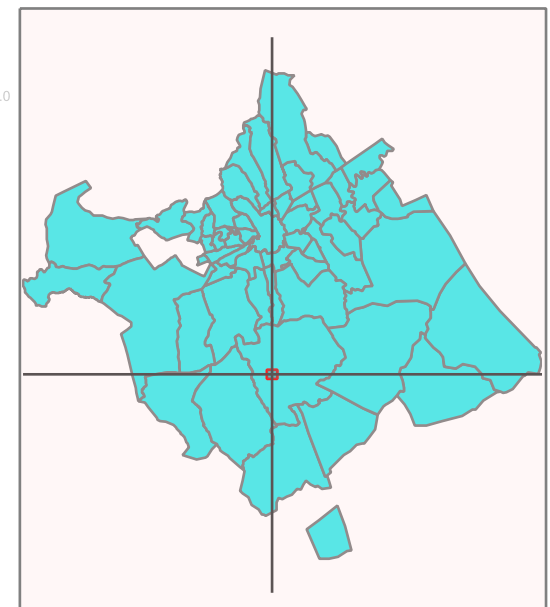
664950.0

MER FASE 2 MUNICIPIO MURCIA BAÑOS Y MENDIGO

-  Edificios
-  Delimitación_N.Urbano
- ZONIFICACION ACUSTICA**
-  Tipo A - Residencial
-  Tipo B - Industrial
-  Tipo C - Recreativo
-  Tipo D - Terciario
-  Tipo E - Sanitario,Doc,Cult
-  Tipo F - Infraestructuras
-  Tipo G - Espacios Naturales
-  No Definido



**Sistema de referencia:
ED50-HUSO30**



POBLACIÓN AFECTADA TRÁFICO RODADO

HABITANTES AFECTADOS

BAÑOS Y MENDIGO 585 HAB.		Día	Tarde	Den		Noche
	[0-55]	548	539	528	[0-50]	580
]55-60]	33	42	49]50-55]	5	
]60-65]	3	4	8]55-60]	0	
]65-70]	0	0	0]60-65]	0	
]70-75]	0	0	0]65-70]	0	
>75	0	0	0	>70	0	

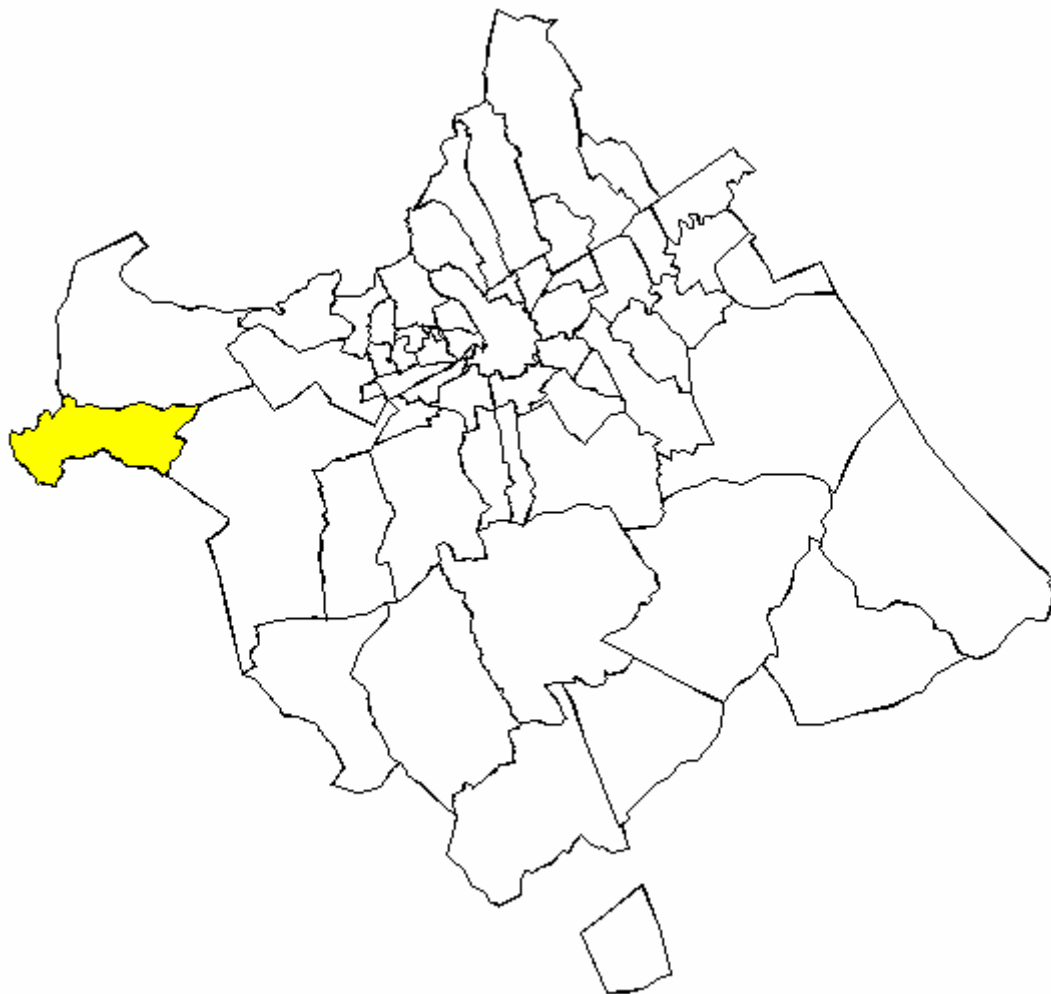
PORCENTAJE POBLACIÓN AFECTADA

BAÑOS Y MENDIGO 585 HAB.		Día	Tarde	Den		Noche
	[0-55]	93,8	92,2	90,3	[0-50]	99,2
]55-60]	5,7	7,2	8,3]50-55]	0,8	
]60-65]	0,5	0,6	1,4]55-60]	0,0	
]65-70]	0,0	0,0	0,0]60-65]	0,0	
]70-75]	0,0	0,0	0,0]65-70]	0,0	
>75	0,0	0,0	0,0	>70	0,0	

VALORES DE CONTROL

S4	Código	Descripción	H	DIA			TARDE			NOCHE			Lden		
				Calc	Med	Dif	Calc	Med	Dif	Calc	Med	Dif	Calc	Med	Dif
Baños y Mendigo	BAÑ-01_A	Rotonda	1,5	58,4	52	6,4	59,5	53,7	5,8	51,1	46	5,1	61	55,3	5,7
	BAÑ-02_A	Puente Viejo	1,5	60,8	53,8	7	61,6	57,5	4,1	51,8	45	6,8	62,7	57,2	5,5
	BAÑ-03_A	Iglesia / Ctra Corvera	1,5	61,1	58,1	3	62,1	57,5	4,6	51,9	43	8,9	63	58,4	4,7

08.- BARQUEROS



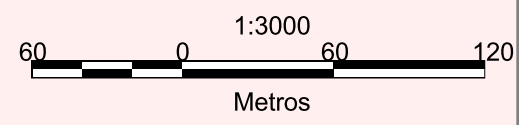
Pedanía situada al Oeste del municipio de Murcia, a unos 23 kms de la capital, que cuenta con una extensión aproximada de 19,750 km². El territorio que comprende se encuentra limitado al Norte por el municipio de Mula y la pedanía de Cañada Hermosa; al Este, por la pedanía de Sangonera la Seca; al Sur, por el término municipal de Librilla; y, al Oeste, nuevamente por el municipio de Mula.



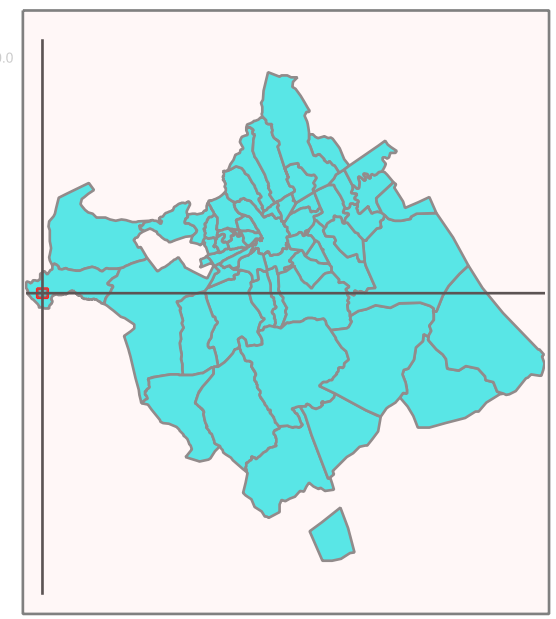
**MER FASE 2
MUNICIPIO MURCIA
BARQUEROS**

**TRÁFICO RODADO
PERIODO DIA**

-  Edificios
-  Delimitacion_N.Urbano
- 10_1r_1_pedanias.shp
-  < 55 dBA
-  55-60 dBA
-  60-65 dBA
-  65-70 dBA
-  70-75 dBA
-  >75 dBA



**Sistema de referencia:
ED50-HUSO30**

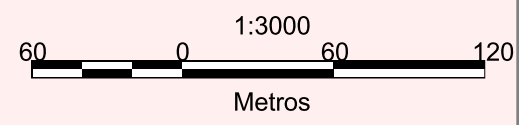




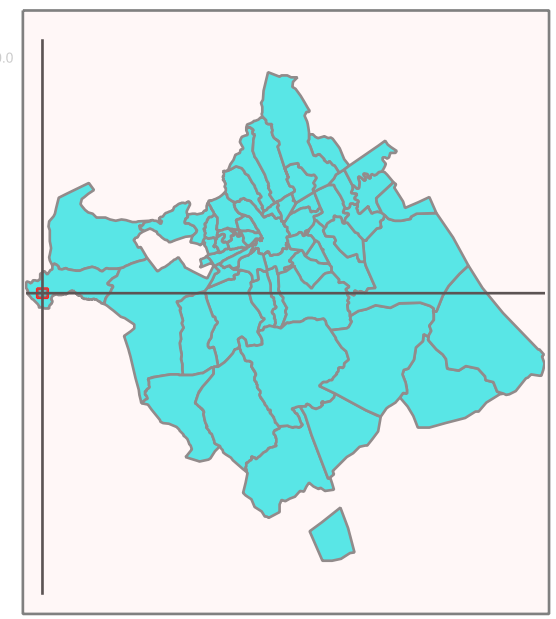
MER FASE 2 MUNICIPIO MURCIA BARQUEROS

TRÁFICO RODADO PERIODO TARDE

- Edificios
- Delimitacion_N.Urbano
- 10_2r_1_pedanias.shp
- < 55 dBA
- 55-60 dBA
- 60-65 dBA
- 65-70 dBA
- 70-75 dBA
- >75 dBA



Sistema de referencia:
ED50-HUSO30

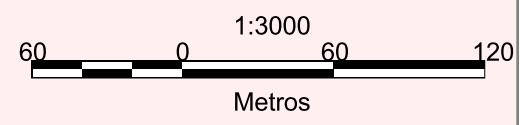




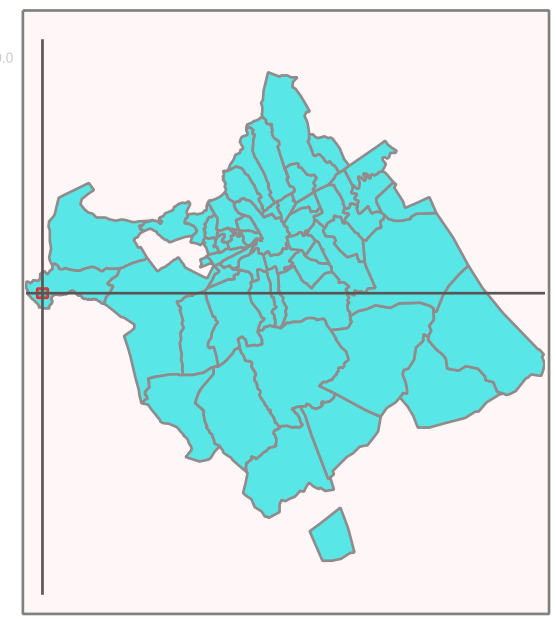
**MER FASE 2
MUNICIPIO MURCIA
BARQUEROS**

**TRÁFICO RODADO
PERIODO NOCHE**

-  Edificios
-  Delimitacion_N.Urbano
- 10_3r_1_pedanias.shp
-  < 50 dBA
-  50-55 dBA
-  55-60 dBA
-  60-65 dBA
-  65-70 dBA
-  > 70 dBA



**Sistema de referencia:
ED50-HUSO30**

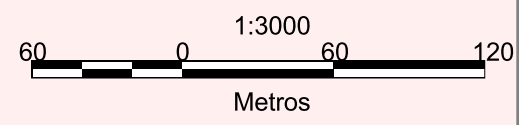




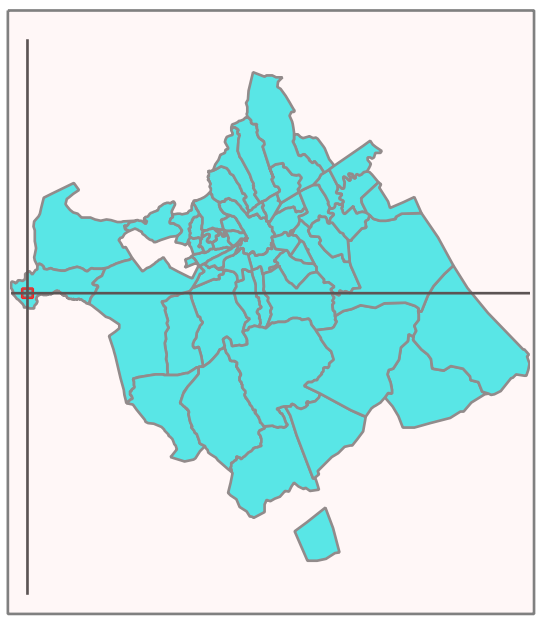
MER FASE 2 MUNICIPIO MURCIA BARQUEROS

TRÁFICO RODADO PERIODO DEN

- Edificios
- Delimitacion_N.Urbano
- 10_4r_1_pedanias.shp
- < 55 dBA
- 55-60 dBA
- 60-65 dBA
- 65-70 dBA
- 70-75 dBA
- >75 dBA



Sistema de referencia:
ED50-HUSO30



643336.0

643808.0



4200800.0

4200800.0

4200328.0

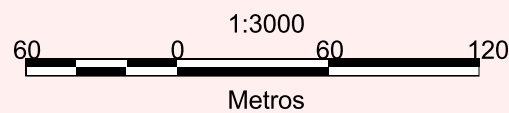
4200328.0

643336.0

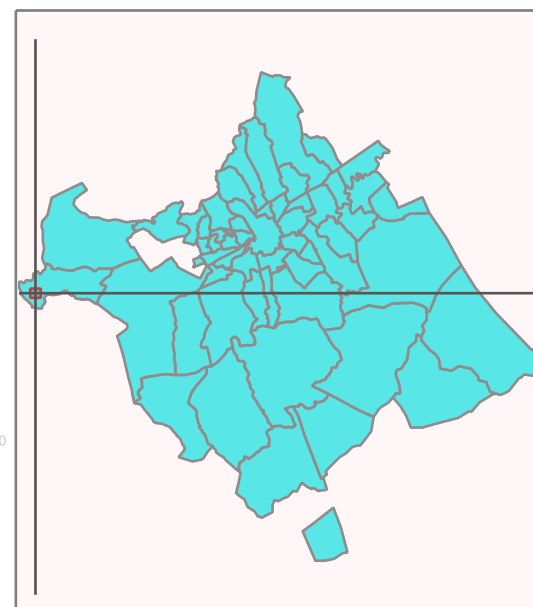
643808.0

MER FASE 2 MUNICIPIO MURCIA BARQUEROS

-  Edificios
-  Delimitación_N.Urbano
- ZONIFICACION ACUSTICA**
-  Tipo A - Residencial
-  Tipo B - Industrial
-  Tipo C - Recreativo
-  Tipo D - Terciario
-  Tipo E - Sanitario,Doc,Cult
-  Tipo F - Infraestructuras
-  Tipo G - Espacios Naturales
-  No Definido



**Sistema de referencia:
ED50-HUSO30**



POBLACIÓN AFECTADA	TRÁFICO RODADO
--------------------	----------------

HABITANTES AFECTADOS

BARQUEROS		Día	Tarde	Den		Noche
HAB.	[0-55]	993	1012	1007	[0-50]	1024
1024]55-60]	31	12	17]50-55]	0
]60-65]	0	0	0]55-60]	0
]65-70]	0	0	0]60-65]	0
]70-75]	0	0	0]65-70]	0
	>75	0	0	0	>70	0

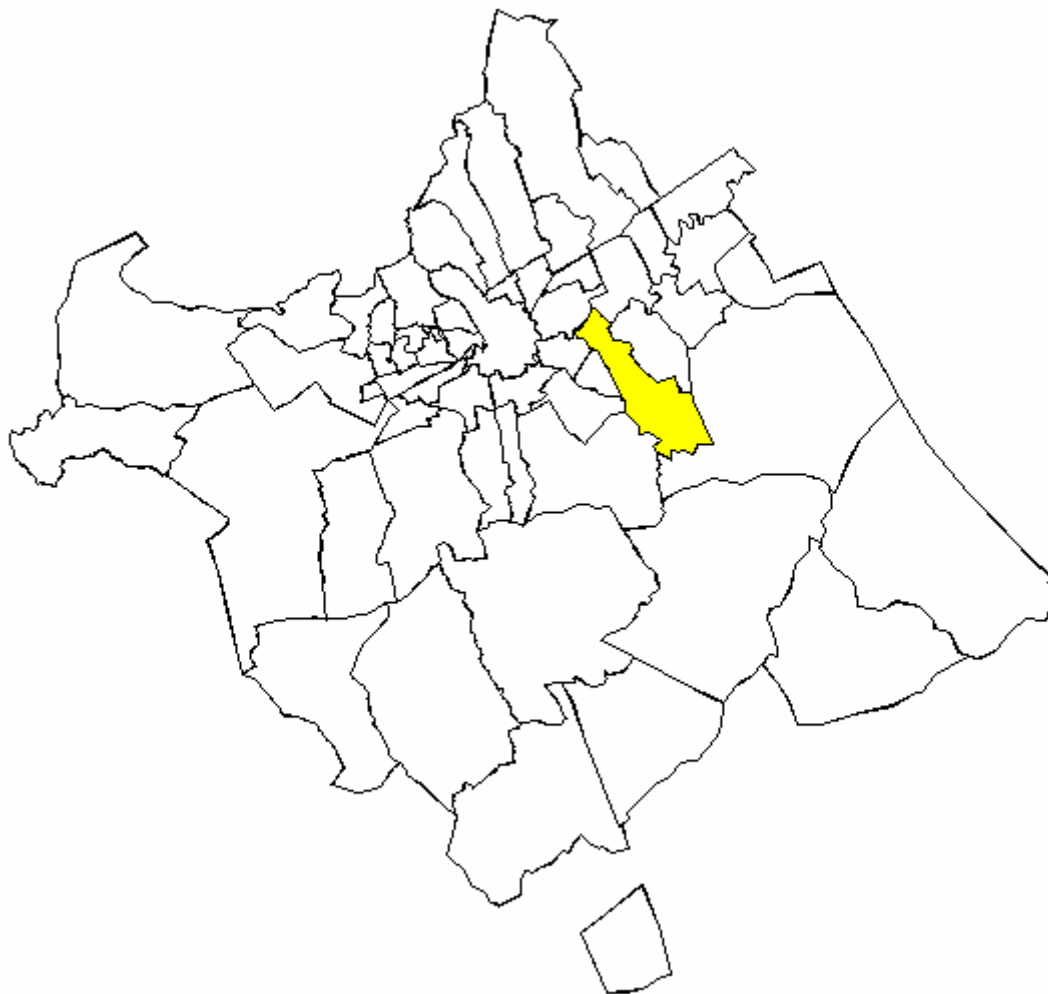
PORCENTAJE POBLACIÓN AFECTADA

BARQUEROS		Día	Tarde	Den		Noche
HAB.	[0-55]	97,0	98,8	98,3	[0-50]	100,0
1024]55-60]	3,0	1,2	1,7]50-55]	0,0
]60-65]	0,0	0,0	0,0]55-60]	0,0
]65-70]	0,0	0,0	0,0]60-65]	0,0
]70-75]	0,0	0,0	0,0]65-70]	0,0
	>75	0,0	0,0	0,0	>70	0,0

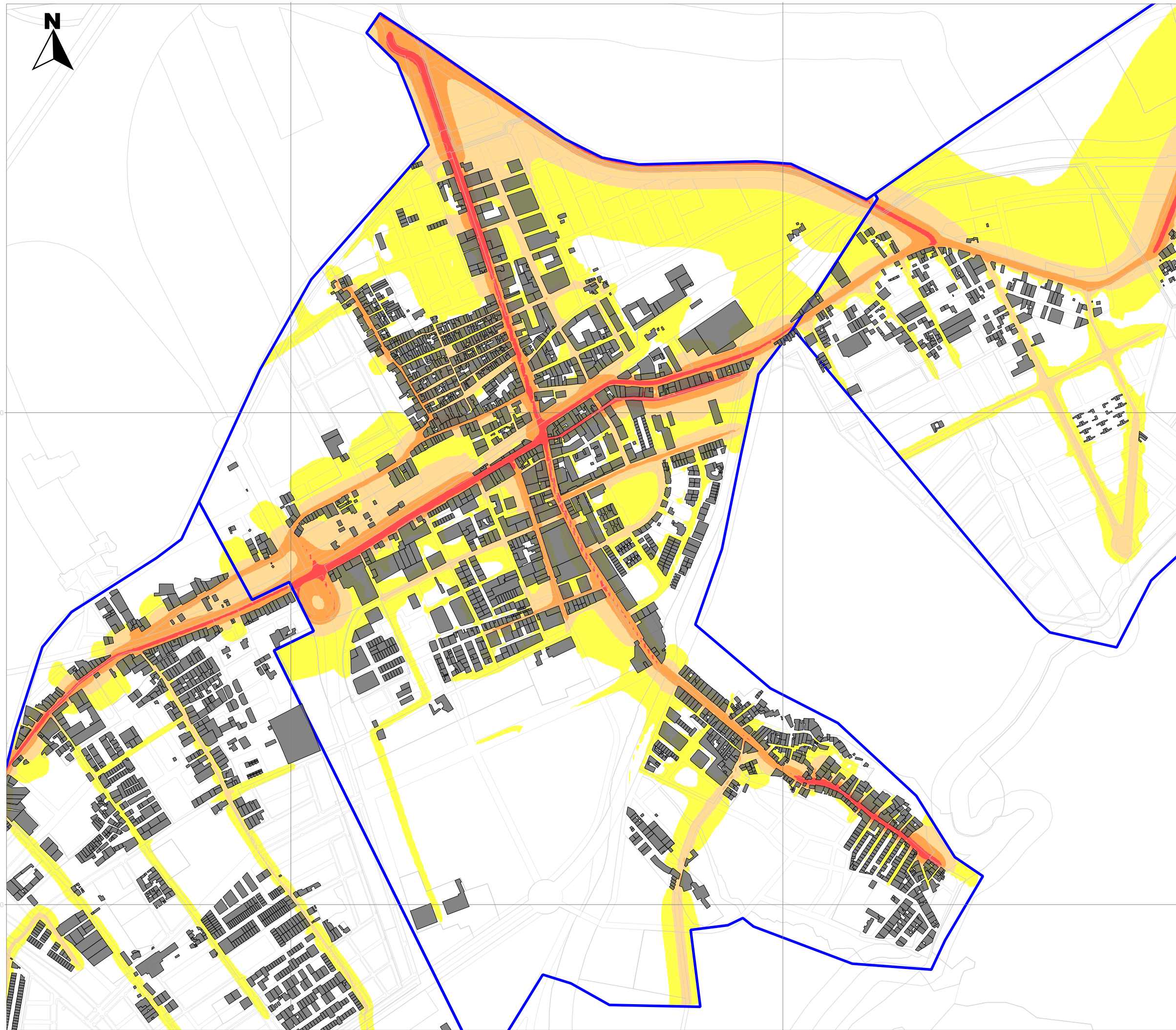
VALORES DE CONTROL

S2	Código	Descripción	H	DIA			TARDE			NOCHE			Lden		
				Calc	Med	Dif	Calc	Med	Dif	Calc	Med	Dif	Calc	Med	Dif
Barqueros	BAR-01_A	Mayor 20	1,5	63,3	59,8	3,5	63,3	61,7	1,6	46,3	40,7	5,6	63,7	61,1	2,6
	BAR-02_A	Avda Principe de Asturias 7	1,5	51,9	56,6	-4,7	51,9	55,4	-3,5	44,9	38,5	6,4	54,2	56,4	-2,2
	BAR-03_A	Camino Real 3	1,5	58,2	59,1	-0,9	56,4	56,4	0	39,4	40,4	-1	57,7	58,3	-0,6









09.- BENIAJÁN

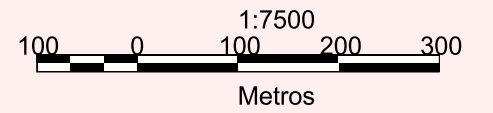


Pedanía que se ubica a unos 5 km. de Murcia, limitando al Norte con las también pedanías de Llano de Brujas y Puente Tocinos, siendo el río Segura el que las separa; al Sur, Cañadas de San Pedro y Algezares, y, al Oeste, Los Dolores y San José de la Vega, teniendo una superficie aproximada de 13,924 km².

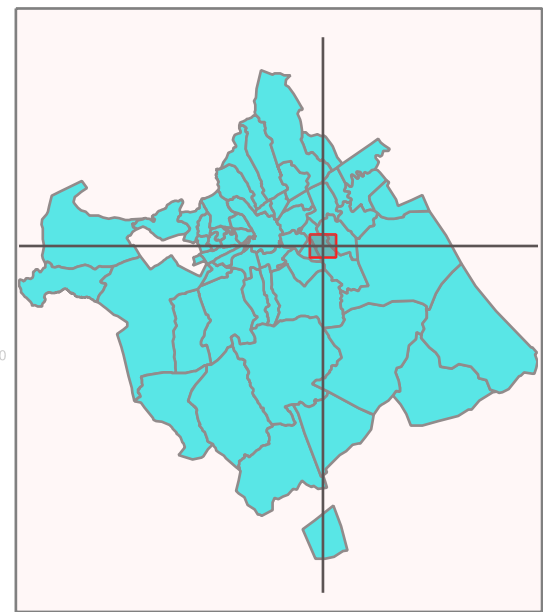


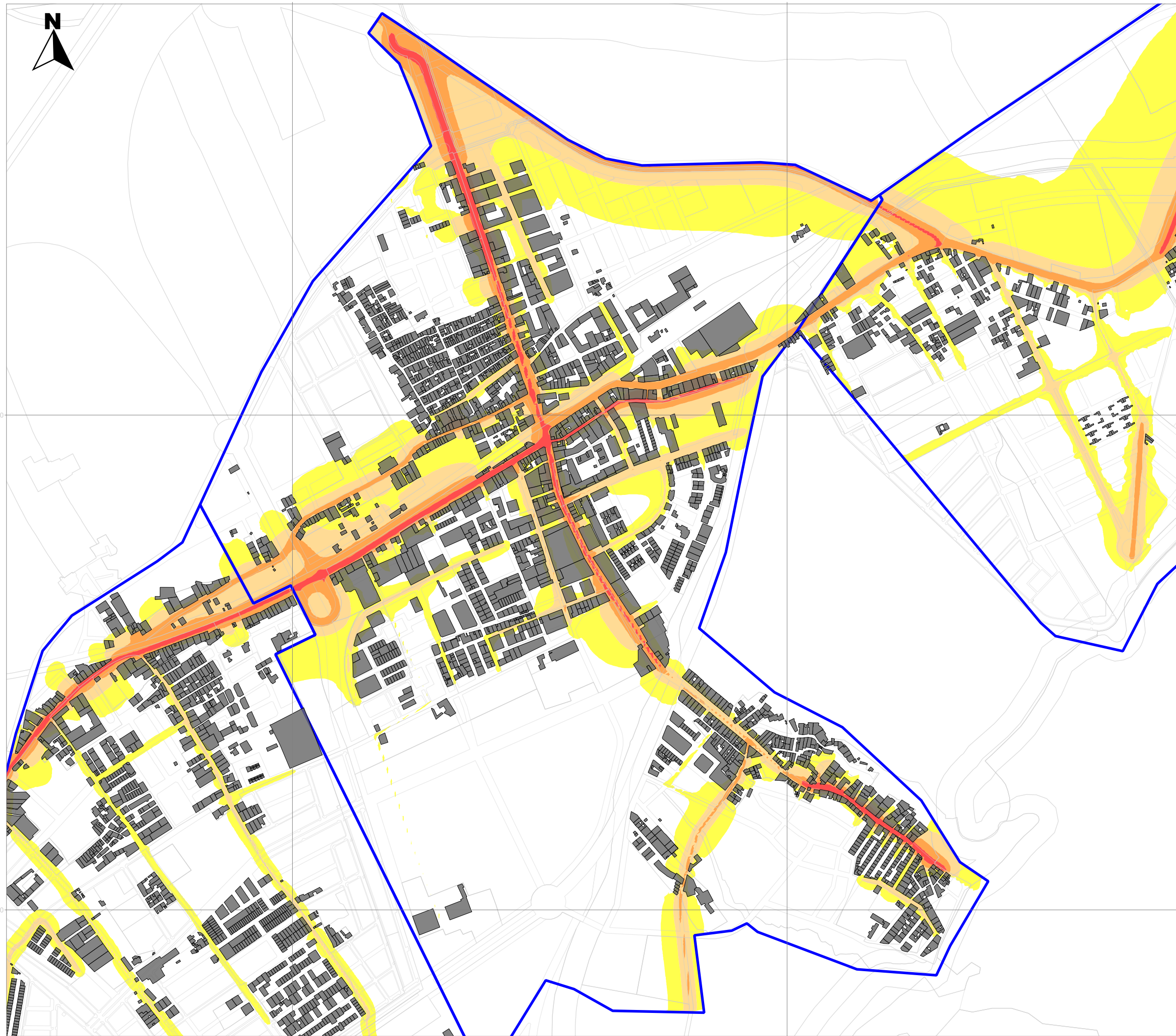
MER FASE 2
MUNICIPIO MURCIA
BENIAJÁN
TRÁFICO RODADO
PERIODO DIA

-  Edificios
-  Delimitacion_N.Urbano
- 10_1r_1_pedanias.shp**
-  < 55 dBA
-  55-60 dBA
-  60-65 dBA
-  65-70 dBA
-  70-75 dBA
-  >75 dBA







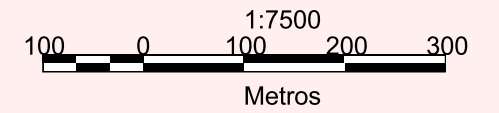
Sistema de referencia:
ED50-HUSO30



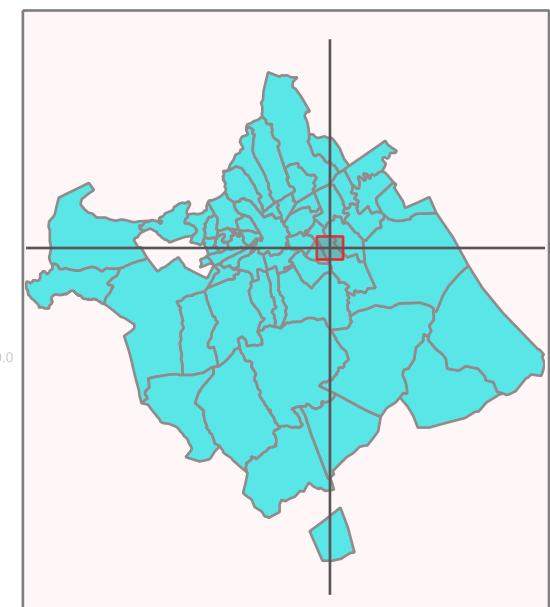


MER FASE 2
MUNICIPIO MURCIA
BENIAJÁN
TRÁFICO RODADO
PERIODO TARDE

-  Edificios
-  Delimitacion_N.Urbano
- 10_2r_1_pedanias.shp
-  < 55 dBA
-  55-60 dBA
-  60-65 dBA
-  65-70 dBA
-  70-75 dBA
-  >75 dBA



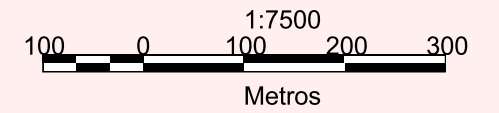
Sistema de referencia:
ED50-HUSO30



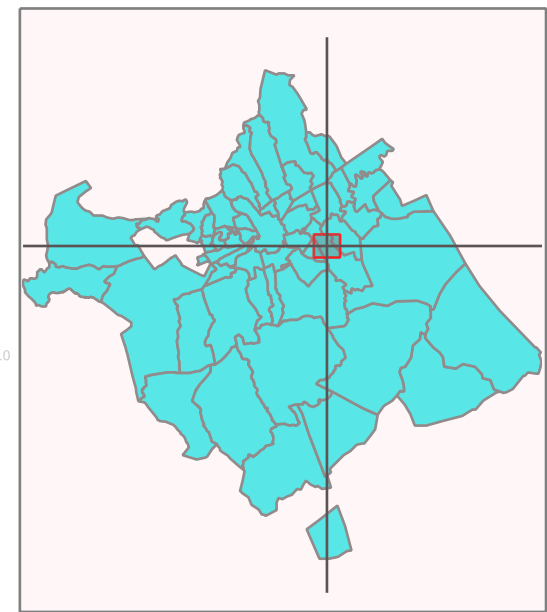


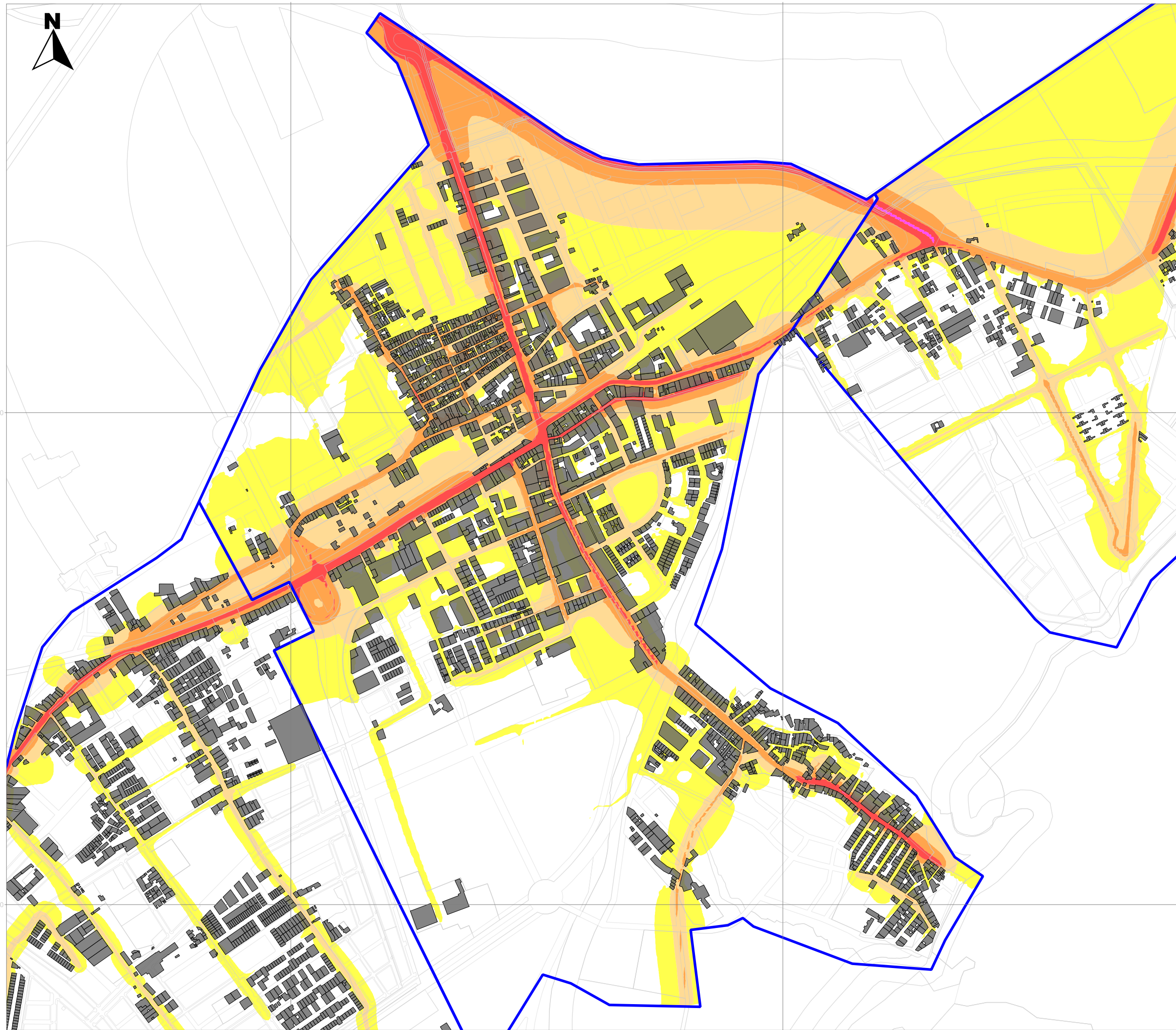
MER FASE 2
MUNICIPIO MURCIA
BENIAJÁN
TRÁFICO RODADO
PERIODO NOCHE

-  Edificios
-  Delimitacion_N.Urbano
- 10_3r_1_pedanias.shp
-  < 50 dBA
-  50-55 dBA
-  55-60 dBA
-  60-65 dBA
-  65-70 dBA
-  > 70 dBA



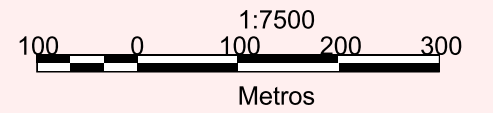
Sistema de referencia:
ED50-HUSO30



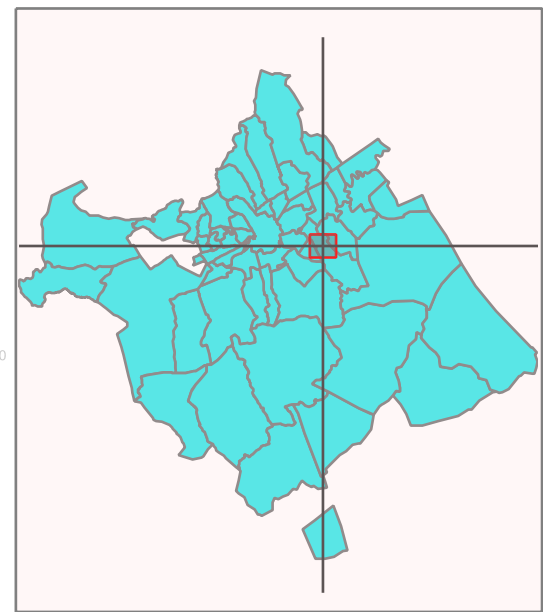


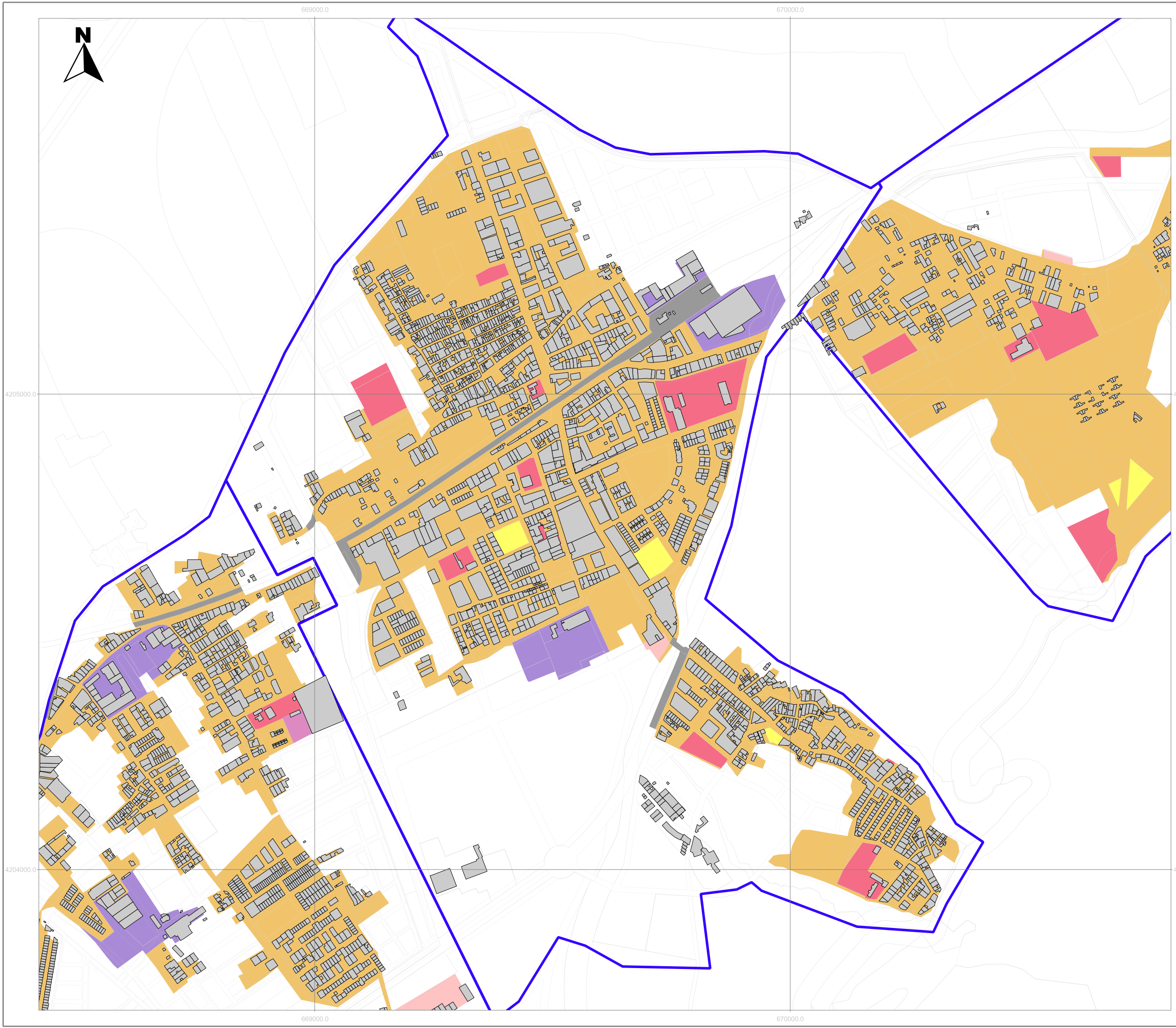
MER FASE 2
MUNICIPIO MURCIA
BENIAJÁN
TRÁFICO RODADO
PERIODO DEN

- Edificios
- Delimitacion_N.Urbano
- 10_4r_1_pedanias.shp
- < 55 dBA
- 55-60 dBA
- 60-65 dBA
- 65-70 dBA
- 70-75 dBA
- >75 dBA



Sistema de referencia:
ED50-HUSO30





MER FASE 2 MUNICIPIO MURCIA BENIAJÁN

-  Edificios
-  Delimitación_N.Urbano

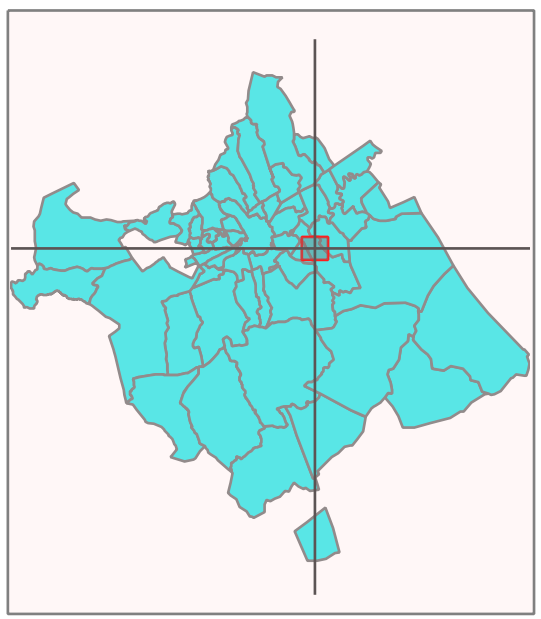
ZONIFICACION ACUSTICA

-  Tipo A - Residencial
-  Tipo B - Industrial
-  Tipo C - Recreativo
-  Tipo D - Terciario
-  Tipo E - Sanitario,Doc,Cult
-  Tipo F - Infraestructuras
-  Tipo G - Espacios Naturales
-  No Definido

1:7500

 100 0 100 200 300
 Metros

**Sistema de referencia:
ED50-HUSO30**



POBLACIÓN AFECTADA TRÁFICO RODADO

HABITANTES AFECTADOS

BENIAJAN		Día	Tarde	Den		Noche
HAB.	[0-55]	4802	7309	3387	[0-50]	7802
11118]55-60]	3696	2258	4159]50-55]	2438
]60-65]	1845	1030	2541]55-60]	827
]65-70]	744	499	940]60-65]	52
]70-75]	31	23	91]65-70]	0
	>75	0	0	0	>70	0

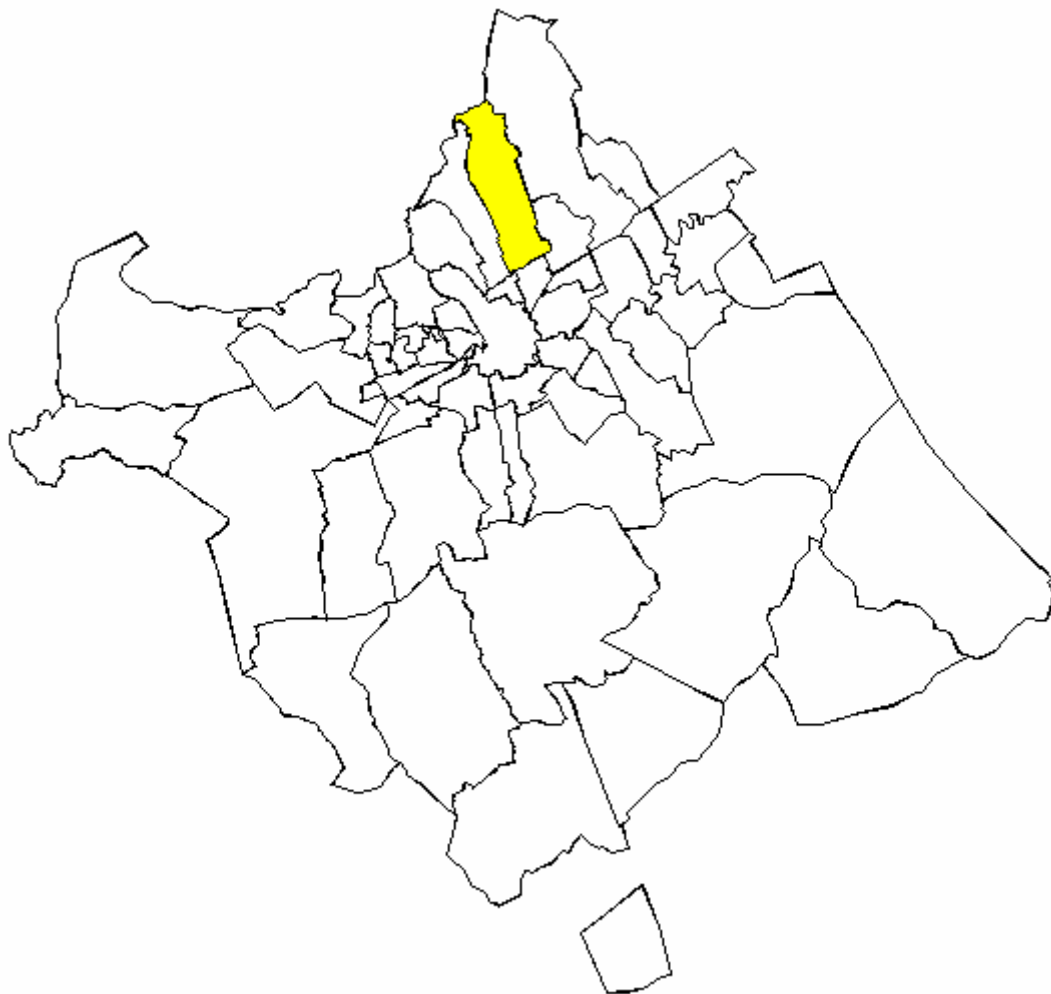
PORCENTAJE POBLACIÓN AFECTADA

BENIAJAN		Día	Tarde	Den		Noche
HAB.	[0-55]	43,2	65,7	30,5	[0-50]	70,2
11118]55-60]	33,2	20,3	37,4]50-55]	21,9
]60-65]	16,6	9,3	22,9]55-60]	7,4
]65-70]	6,7	4,5	8,5]60-65]	0,5
]70-75]	0,3	0,2	0,8]65-70]	0,0
	>75	0,0	0,0	0,0	>70	0,0

VALORES DE CONTROL

S3	Código	Descripción	H	DIA			TARDE			NOCHE			Lden		
				Calc	Med	Dif	Calc	Med	Dif	Calc	Med	Dif	Calc	Med	Dif
Benián	BEN-01_A	Avd. Rosa de los vientos	1,5	54	47,4	6,6	59,9	66,2	-6,3	43,5	42,6	0,9	58,5	63,6	-5,1
	BEN-02_A	Carril Alejandro	1,5	58,6	60,2	-1,6	58,4	57	1,4	43,3	51	-7,7	59	60,8	-1,8
	BEN-03_A	Avenida del palmar	1,5	71,9	72,4	-0,5	71,1	72,4	-1,3	58,2	63,6	-5,4	72,3	74,1	-1,8
	BEN-04_A	C/ Francisco Noguera	1,5	64	62,7	1,3	62,5	60,9	1,6	53	53,8	-0,8	64,6	63,8	0,8
	BEN-05_A	C/ Obreros de la tana	1,5	54,8	47,2	7,6	57,9	56,3	1,6	46,7	43,5	3,2	58	55,1	2,9
	BEN-06_A	C/ Jardín	1,5	60,4	55,5	4,9	61,1	58,3	2,8	46,9	47,9	-1	61,5	58,7	2,8
	BEN-07_A	C/ Escuelas	1,5	68,8	59,8	9	64,5	62,8	1,7	52,2	51,2	1	67,7	62,8	4,8
	BEN-08_A	C/Instituto	1,5	62,9	59,2	3,7	54,8	58,8	-4	53	52,1	0,9	62,6	61,3	1,2
	BEN-09_A	C/ Federico Guirao	1,5	70,9	68,9	2	71,4	67	4,4	55,8	60,6	-4,8	71,7	70,2	1,5
	BEN-10_A	Avd Ciudad de Murcia	1,5	69,6	66,4	3,2	65,5	67	-1,5	50	58,3	-8,3	68,3	68,5	-0,2
	BEN-11_A	C/ Tabarca	1,5	56,8	52,9	3,9	55,2	50,6	4,6	42	43,4	-1,4	56,7	53,6	3,1
	BEN-12_A	C/ Stª Rosa de Lima	1,5	55,9	59,6	-3,7	51,2	49,7	1,5	45,2	44,2	1	55,8	57,7	-2
	BEN-13_A	Avd. Ciudad de Murcia	1,5	70,3	63,1	7,2	70,2	60,6	9,6	52,6	53,3	-0,7	70,6	63,7	7
	BEN-14_A	C/ Centro	1,5	74	72,7	1,3	73,6	70,9	2,7	53,5	63,4	-9,9	74,1	73,6	0,4
	BEN-15_A	C/ Hispanidad	1,5	47,8	54,1	-6,3	55,1	64,3	-9,2	50	52,2	-2,2	57,3	63,2	-6
	BEN-16_A	C/ Alfonso X El Sabio	1,5	60,9	60,1	0,8	60,9	58,7	2,2	44,8	50,7	-6	61,4	61,1	0,2
	BEN-17_A	Camino Los Martinez	1,5	64,9	60	4,9	66,3	66,4	-0,1	50	54,1	-4,1	66,1	65,6	0,5
	BEN-18_A	Avd. Monte Azahar	1,5	63,9	61,3	2,6	62,2	59,5	2,7	48	53,7	-5,7	63,6	62,9	0,8
	BEN-19_A	C/ García Lorca	1,5	63,1	53,9	9,2	61,9	57,5	4,4	48,3	51,4	-3,1	63,2	59,4	3,7
	BEN-20_A	Avd. Los maestros	1,5	55,3	50,8	4,5	53,4	49,1	4,3	44,1	44,2	-0,1	55,7	52,8	2,9
	BEN-21_A	C/ Miguel Hernandez	1,5	62,2	62	0,2	60,7	60,2	0,5	51,5	53,3	-1,8	62,8	63,1	-0,3
	BEN-22_A	MU-302	1,5	66,8	69,9	-3,2	66	68,2	-2,2	51,1	58,9	-7,8	66,9	70,4	-3,5
	BEN-23_A	Avd. Fabián Escribano	1,5	72	68,9	3,1	71,9	67,1	4,8	57,9	59,7	-1,8	72,6	69,9	2,7
	BEN-24_A	C/ José Cortés Lopez	1,5	61,5	55	6,5	58,3	53,3	5	53,3	49,6	3,7	62,5	57,6	4,9
	BEN-25_A	C/ Ajezares	1,5	67	64,8	2,2	66,3	64	2,3	54,9	55,6	-0,7	67,6	66,1	1,5
	BEN-26_A	C/ Mayor	1,5	61,1	61,7	-0,7	60,4	59,9	0,5	46,1	49,8	-3,7	61,3	62	-0,7
	BEN-27_A	C/ José Cánovas Ortíz	1,5	64,5	65	-0,5	60,5	57	3,5	59,1	51,6	7,5	66,7	63,7	3,1
	BEN-28_A	C/ Cristobal Guirado García	1,5	62,5	58,4	4,1	62,5	56,6	5,9	49,2	50,6	-1,4	63,2	59,9	3,4
	BEN-29_A	Avd. Fabian Escribano	1,5	70,8	67	3,8	70,8	65,5	5,3	58,7	56,2	2,5	71,7	67,6	4,1

10.- CABEZO DE TORRES



La pedanía de Cabezo de Torres se sitúa al Norte del término municipal, a unos 3,7 kms de la capital, contando con una superficie aproximada de 14,375 km², a una altitud media de 50 m sobre el nivel del mar. Limita al Norte con el término municipal de Molina de Segura y la pedanía de El Esparragal; al Este nuevamente con El Esparragal y con la también pedanía de Monteagudo; al Oeste con la pedanía de Churra; y, al Sur, con las pedanías de Zarandona y Santiago y Zaraiche.

663600.0

665000.0



4211200.0

4211200.0

4209800.0

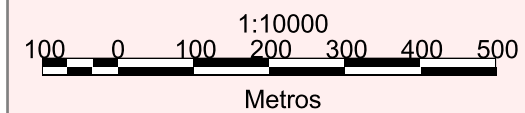
4209800.0

663600.0

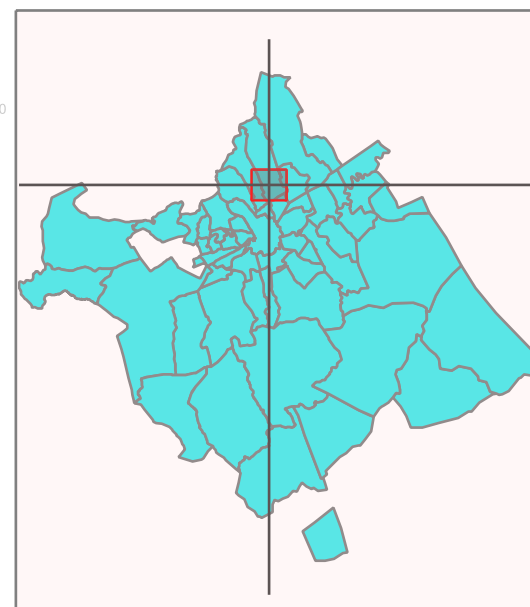
665000.0

MER FASE 2
MUNICIPIO MURCIA
CABEZO DE TORRES
TRÁFICO RODADO
PERIODO DIA

-  Edificios
-  Delimitacion_N.Urbano
- 10_1r_1_pedanias.shp
-  < 55 dBA
-  55-60 dBA
-  60-65 dBA
-  65-70 dBA
-  70-75 dBA
-  >75 dBA



Sistema de referencia:
ED50-HUSO30



663600.0

665000.0



4211200.0

4211200.0




4209800.0

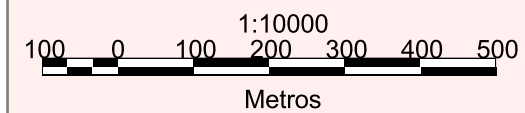
4209800.0

663600.0

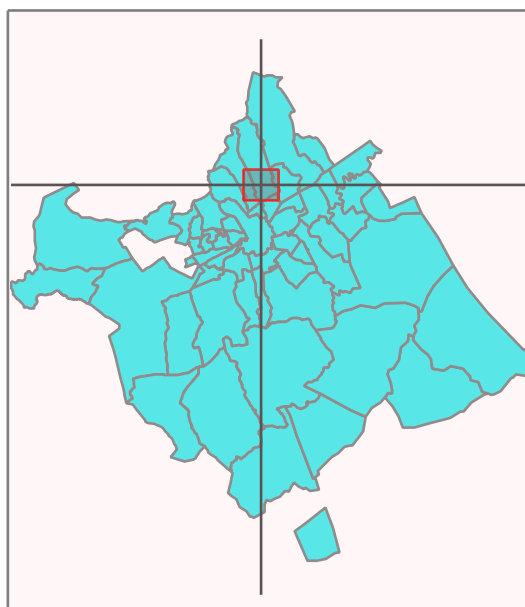
665000.0

MER FASE 2
MUNICIPIO MURCIA
CABEZO DE TORRES
TRÁFICO RODADO
PERIODO TARDE

-  Edificios
-  Delimitacion_N.Urbano
- 10_2r_1_pedanias.shp
-  < 55 dBA
-  55-60 dBA
-  60-65 dBA
-  65-70 dBA
-  70-75 dBA
-  >75 dBA



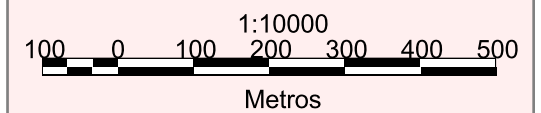
Sistema de referencia:
ED50-HUSO30



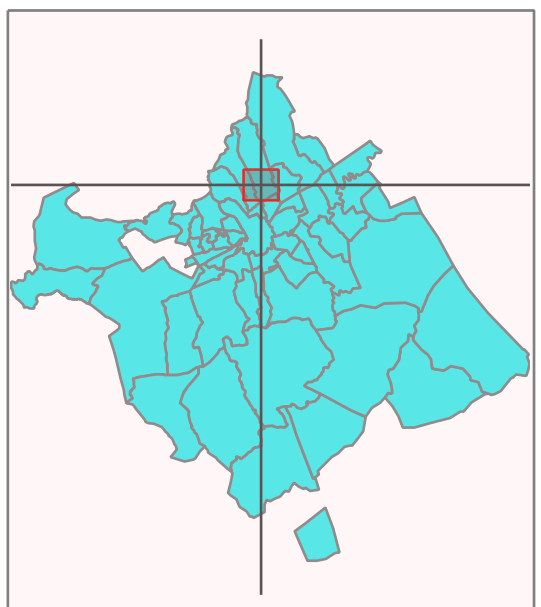


MER FASE 2
MUNICIPIO MURCIA
CABEZO DE TORRES
TRÁFICO RODADO
PERIODO NOCHE

-  Edificios
-  Delimitacion_N.Urbano
- 10_3r_1_pedanias.shp
-  < 50 dBA
-  50-55 dBA
-  55-60 dBA
-  60-65 dBA
-  65-70 dBA
-  > 70 dBA



Sistema de referencia:
ED50-HUSO30



663600.0

665000.0



4211200.0

4211200.0


4209800.0

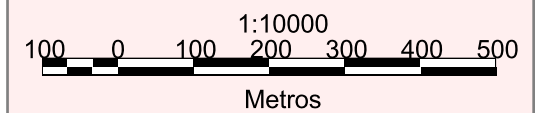
4209800.0

663600.0

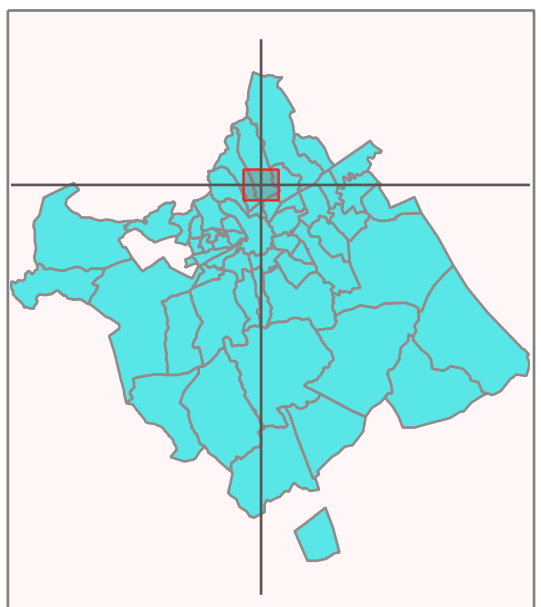
665000.0

MER FASE 2
MUNICIPIO MURCIA
CABEZO DE TORRES
TRÁFICO RODADO
PERIODO DEN

-  Edificios
-  Delimitacion_N.Urbano
- 10_4r_1_pedanias.shp
-  < 55 dBA
-  55-60 dBA
-  60-65 dBA
-  65-70 dBA
-  70-75 dBA
-  >75 dBA



Sistema de referencia:
ED50-HUSO30





664020.0

665280.0

4210920.0

4210920.0

4209660.0

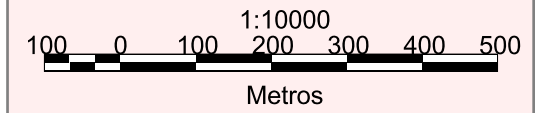
4209660.0

664020.0

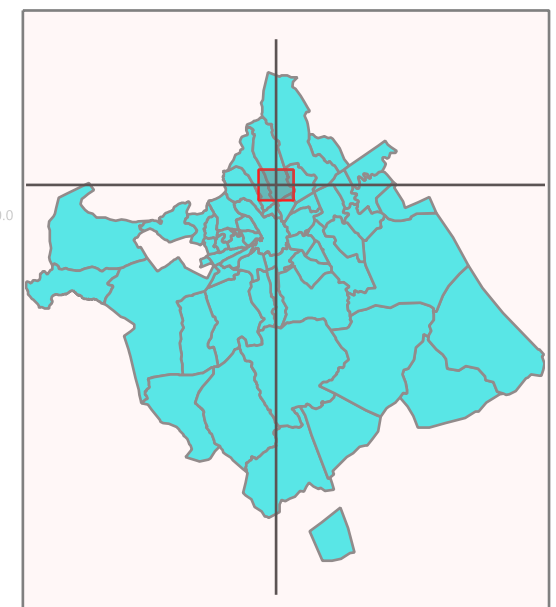
665280.0

MER FASE 2 MUNICIPIO MURCIA CABEZO DE TORRES

-  Edificios
-  Delimitación_N.Urbano
- ZONIFICACION ACUSTICA**
-  Tipo A - Residencial
-  Tipo B - Industrial
-  Tipo C - Recreativo
-  Tipo D - Terciario
-  Tipo E - Sanitario,Doc,Cult
-  Tipo F - Infraestructuras
-  Tipo G - Espacios Naturales
-  No Definido



**Sistema de referencia:
ED50-HUSO30**



POBLACIÓN AFECTADA TRÁFICO RODADO

HABITANTES AFECTADOS

CABEZO DE TORRES HAB. 12326		Día	Tarde	Den		Noche
	[0-55]	10374	10634	9926	[0-50]	11975
]55-60]	1275	1211	1589]50-55]	339	
]60-65]	619	448	726]55-60]	12	
]65-70]	58	33	84]60-65]	0	
]70-75]	0	0	0]65-70]	0	
>75	0	0	0	>70	0	

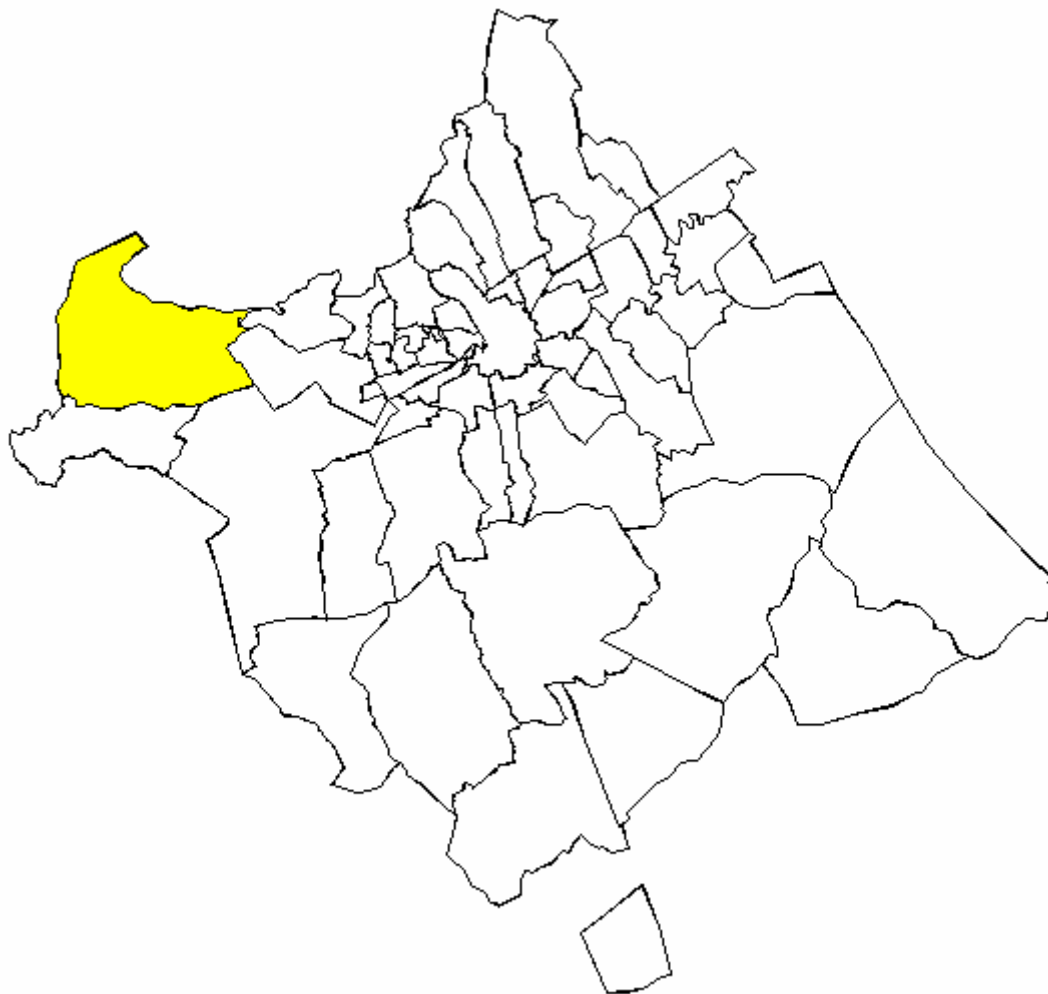
PORCENTAJE POBLACIÓN AFECTADA

CABEZO DE TORRES HAB. 12326		Día	Tarde	Den		Noche
	[0-55]	84,2	86,3	80,5	[0-50]	97,2
]55-60]	10,3	9,8	12,9]50-55]	2,8	
]60-65]	5,0	3,6	5,9]55-60]	0,1	
]65-70]	0,5	0,3	0,7]60-65]	0,0	
]70-75]	0,0	0,0	0,0]65-70]	0,0	
>75	0,0	0,0	0,0	>70	0,0	

VALORES DE CONTROL

S3	Código	Descripción	H	DIA			TARDE			NOCHE			Lden		
				Calc	Med	Dif	Calc	Med	Dif	Calc	Med	Dif	Calc	Med	Dif
Cabezo de Torres	CDT-01	AVD DE ATALAYAS 160	1,5	69	67,5	1,5	67,5	62,6	4,9	55,7	56,2	-0,5	69,1	67,1	2
	CDT-02	Avda. De la Juventud	1,5	59,7	60,7	-1	55,3	53,2	2,1	47,4	47,1	0,3	59,2	59,4	-0,2
	CDT-03	Lo Navarro	1,5	55,9	47,1	8,8	51,5	53,2	-1,7	44,4	45,2	-0,8	55,5	53,9	1,6
	CDT-04	Antonio Machado	1,5	47,2	52,6	-5,4	47,1	55,3	-8,2	44,3	43,4	0,9	51,5	55,4	-3,8
	CDT-05	Las Atalayas	1,5	70,9	68	2,9	70,9	69,3	1,6	59,9	49,7	10,2	72	69	3
	CDT-06	Mar Menor	1,5	58,9	65,3	-6,5	58,6	63,2	-4,6	49,2	56,9	-7,7	60,2	66,5	-6,3
	CDT-07	Victoria	1,5	55,6	47,3	8,3	55	51,9	3,1	46,4	53,1	-6,7	56,9	59	-2
	CDT-08	Lope de Vega	1,5	55,4	56,9	-1,5	54,6	47,3	7,3	45,8	43,8	2	56,6	55,5	1,1
	CDT-09	Luis Vives	1,5	54,7	53,5	1,2	53,9	45,3	8,6	44,8	40,9	3,9	55,8	52,3	3,4
	CDT-10	Avda. de Murcia	1,5	65,1	65,2	-0,1	63,9	64,3	-0,4	53,2	56,2	-3	65,6	66,5	-0,9
	CDT-11	Comunidad / Simon García	1,5	62,5	58,9	3,6	62	61,3	0,7	51,4	53,1	-1,7	63,4	62,5	0,9
	CDT-12	Del Carmen	1,5	68,2	68	0,2	68,2	69,3	-1,1	54,8	59,3	-4,6	68,9	70,2	-1,3
	CDT-13	Mayor (Frente Iglesia)	1,5	69,8	64,4	5,4	69,4	65,6	3,8	56,2	56,8	-0,6	70,4	66,9	3,5
	CDT-14	Martinez de la Rosa	1,5	63	68,8	-5,8	63	68,7	-5,7	53,1	60,2	-7,2	64,4	70,5	-6,1
	CDT-15	Avda. Primero de Mayo	1,5	60,9	55,3	5,6	60,9	54,8	6,1	51,2	43,1	8,1	62,3	56	6,3
	CDT-16	Avda. Primero de Mayo 48	1,5	57,1	55,6	1,5	57,1	65,7	-8,7	47,2	52,3	-5,1	58,5	64,3	-5,9
	CDT-17	Rambla del Carmen	1,5	65,9	61	4,9	64,5	60,9	3,6	53,8	53,8	0	66,2	63,2	3,1
	CDT-18	Cid	1,5	64,1	55,6	8,5	63,8	58,3	5,5	53,2	50,1	3,1	65,1	59,4	5,7
	CDT-19	Del Pilar	1,5	60,1	64,3	-4,2	59,6	60,2	-0,6	49,4	55	-5,6	61,1	64,7	-3,6
	CDT-20	Majada	1,5	50,1	49,3	0,8	50	43,4	6,6	43,6	40,9	2,7	52,5	49,8	2,8

11.- CAÑADA HERMOSA



Pedanía situada al Noroeste del municipio de Murcia a unos 18 kms de la capital y que cuenta con una extensión aproximada de 44,135 km². El territorio que comprende se encuentra limitado al Norte por los municipios de Campos del Río y Las Torres de Cotillas; al Este, con la pedanía de Javalí Nuevo y el municipio de Alcantarilla; al Sur, con las pedanías de Barqueros y Sangonera la Seca; y, al Oeste, con los municipios de Mula y nuevamente con el de Campos del Río.



651000.0

652500.0

4207500.0

4207500.0

4206000.0

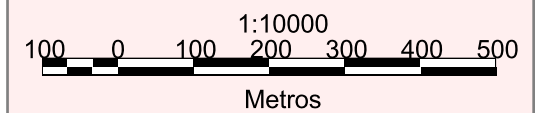
4206000.0

651000.0

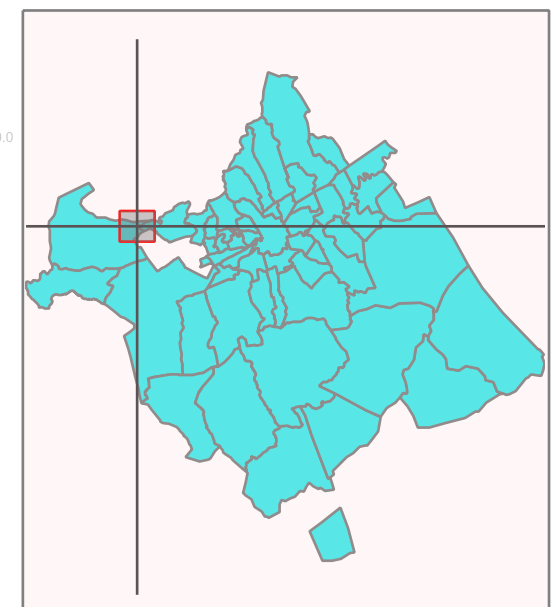
652500.0

MER FASE 2 MUNICIPIO MURCIA CAÑADA HERMOSA TRÁFICO RODADO PERIODO DIA

-  Edificios
-  Delimitacion_N.Urbano
- 10_1r_1_pedanias.shp
-  < 55 dBA
-  55-60 dBA
-  60-65 dBA
-  65-70 dBA
-  70-75 dBA
-  >75 dBA



Sistema de referencia:
ED50-HUSO30





651000.0

652500.0

4207500.0

4207500.0

4206000.0

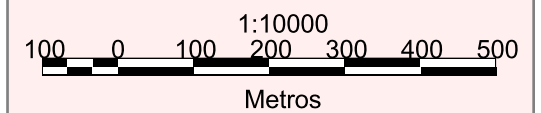
4206000.0

651000.0

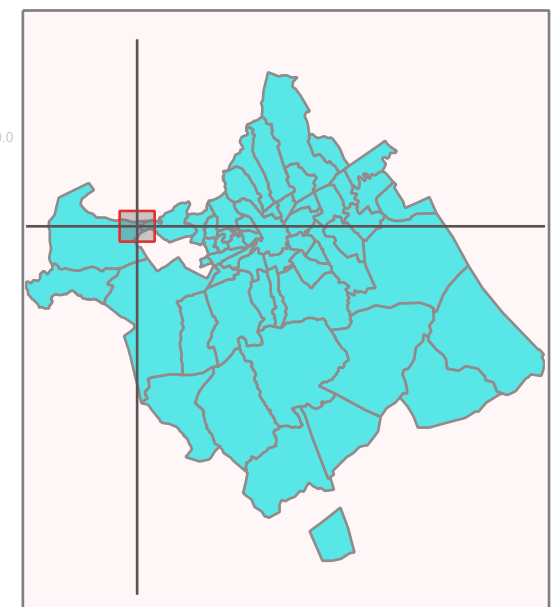
652500.0

MER FASE 2 MUNICIPIO MURCIA CAÑADA HERMOSA TRÁFICO RODADO PERIODO TARDE

-  Edificios
-  Delimitacion_N.Urbano
-  10_2r_1_pedanias.shp
-  < 55 dBA
-  55-60 dBA
-  60-65 dBA
-  65-70 dBA
-  70-75 dBA
-  >75 dBA



Sistema de referencia:
ED50-HUSO30





651000.0

652500.0

4207500.0

4207500.0

4206000.0

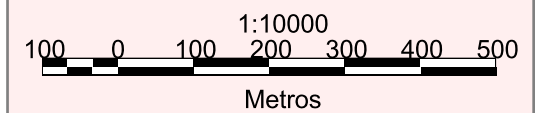
4206000.0

651000.0

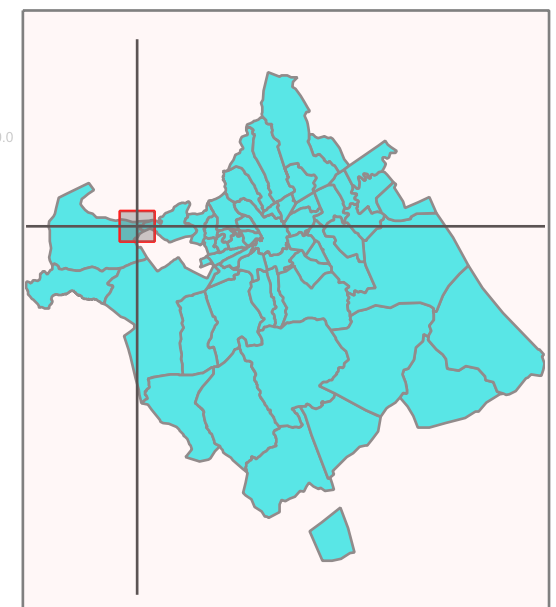
652500.0

MER FASE 2 MUNICIPIO MURCIA CAÑADA HERMOSA TRÁFICO RODADO PERIODO NOCHE

-  Edificios
-  Delimitacion_N.Urbano
-  < 50 dBA
-  50-55 dBA
-  55-60 dBA
-  60-65 dBA
-  65-70 dBA
-  > 70 dBA



Sistema de referencia:
ED50-HUSO30





651000.0

652500.0

4207500.0

4207500.0

4206000.0

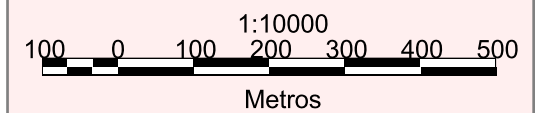
4206000.0

651000.0

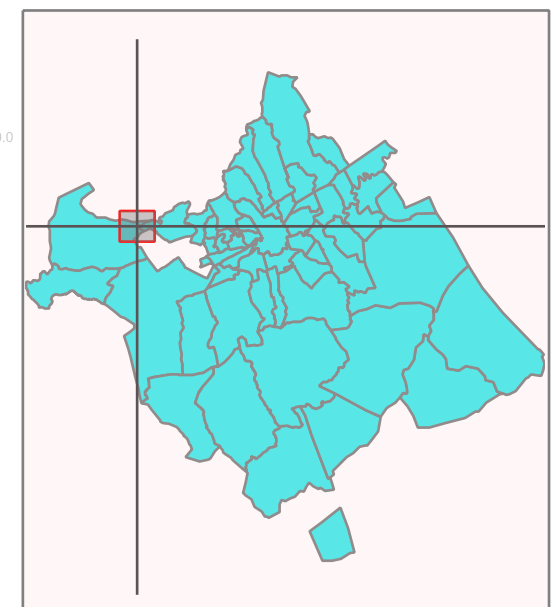
652500.0

MER FASE 2 MUNICIPIO MURCIA CAÑADA HERMOSA TRÁFICO RODADO PERIODO DEN

-  Edificios
-  Delimitacion_N.Urbano
-  10_4r_1_pedanias.shp
-  < 55 dBA
-  55-60 dBA
-  60-65 dBA
-  65-70 dBA
-  70-75 dBA
-  >75 dBA



Sistema de referencia:
ED50-HUSO30





651420.0

652680.0

4207140.0

4207140.0

4205880.0

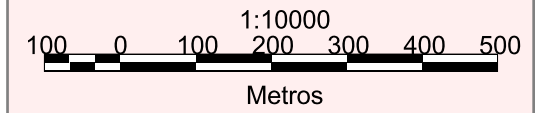
4205880.0

651420.0

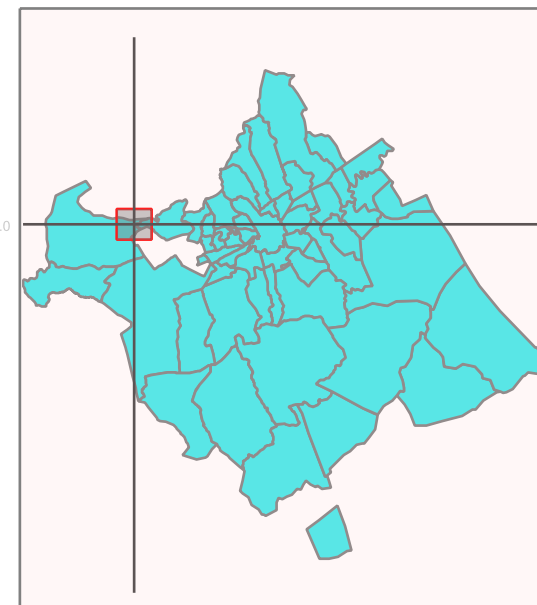
652680.0

MER FASE 2 MUNICIPIO MURCIA CAÑADA HERMOSA

-  Edificios
-  Delimitación_N.Urbano
- ZONIFICACION ACUSTICA**
-  Tipo A - Residencial
-  Tipo B - Industrial
-  Tipo C - Recreativo
-  Tipo D - Terciario
-  Tipo E - Sanitario,Doc,Cult
-  Tipo F - Infraestructuras
-  Tipo G - Espacios Naturales
-  No Definido



**Sistema de referencia:
ED50-HUSO30**



POBLACIÓN AFECTADA TRÁFICO RODADO

HABITANTES AFECTADOS

CAÑADA HERMOSA HAB. 145		Día	Tarde	Den		Noche
	[0-55]	145	145	145	[0-50]	145
]55-60]	0	0	0]50-55]	0	
]60-65]	0	0	0]55-60]	0	
]65-70]	0	0	0]60-65]	0	
]70-75]	0	0	0]65-70]	0	
>75	0	0	0	>70	0	

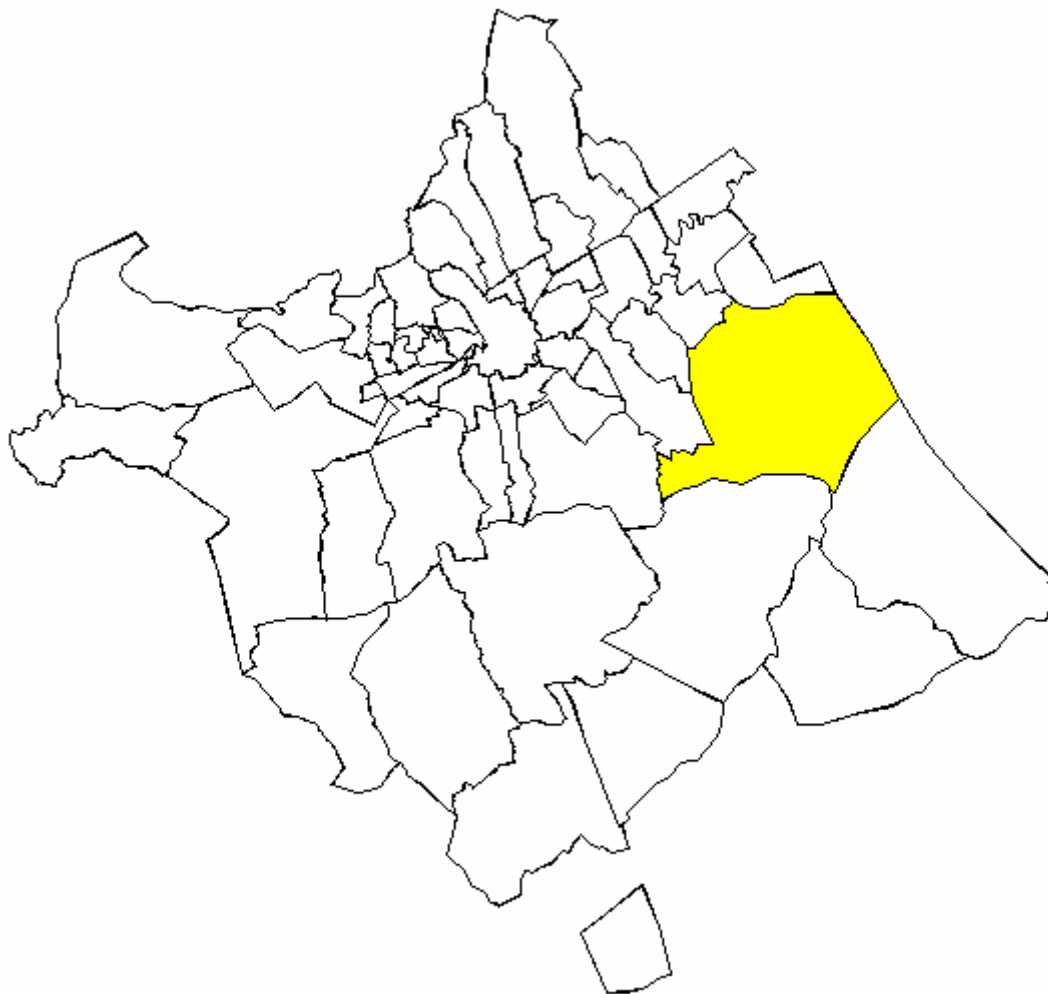
PORCENTAJE POBLACIÓN AFECTADA

CAÑADA HERMOSA HAB. 145		Día	Tarde	Den		Noche
	[0-55]	100,0	100,0	100,0	[0-50]	100,0
]55-60]	0,0	0,0	0,0]50-55]	0,0	
]60-65]	0,0	0,0	0,0]55-60]	0,0	
]65-70]	0,0	0,0	0,0]60-65]	0,0	
]70-75]	0,0	0,0	0,0]65-70]	0,0	
>75	0,0	0,0	0,0	>70	0,0	

VALORES DE CONTROL

S2	Código	Descripción	H	DIA			TARDE			NOCHE			Lden		
				Calc	Med	Dif	Calc	Med	Dif	Calc	Med	Dif	Calc	Med	Dif
Cañada Hermosa	CAÑ-01_A	Carretera de Mula	1,5	62,6	62,3	0,3	62,6	64,1	-1,5	49,3	40	9,3	63,3	63,5	-0,2

12.- CAÑADAS DE SAN PEDRO



Nos encontramos con la segunda pedanía del municipio de Murcia en cuanto a extensión territorial se refiere, ya que cuenta con 66,093 km². Se sitúa en la parte Este del término municipal, limitando en éste punto cardinal con el municipio de Orihuela; al Sur con las pedanías de Sucina y Gea y Truyols; al Oeste con Algezares, Beniaján y Torreagüera; y, al Norte, con las también pedanías de Los Ramos y Zeneta.



676200.0

676620.0

4205880.0

4205880.0

4205460.0

4205460.0

676200.0

676620.0

MER FASE 2
MUNICIPIO MURCIA
CAÑADAS DE SAN PEDRO

TRÁFICO RODADO
PERIODO DIA

10_1r_1_pedanias.shp

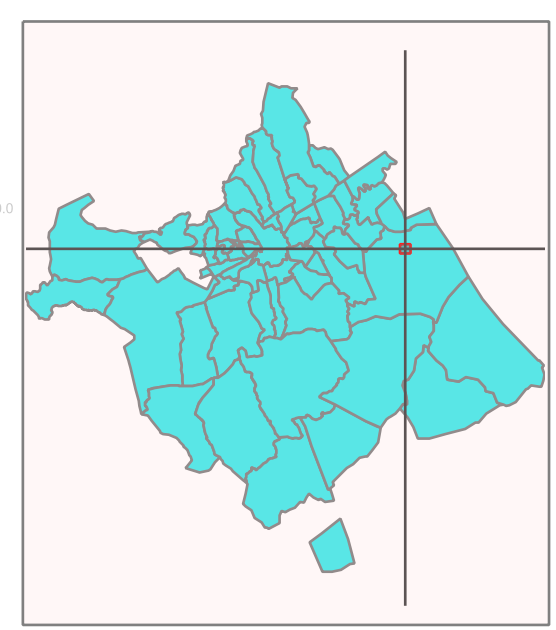
- Edificios
- Delimitacion_N.Urbano
- < 55 dBA
- 55-60 dBA
- 60-65 dBA
- 65-70 dBA
- 70-75 dBA
- >75 dBA

1:3000

60 0 60 120

Metros

Sistema de referencia:
ED50-HUSO30





676200.0

676620.0

4205880.0

4205880.0

4205460.0

4205460.0

676200.0

676620.0

MER FASE 2
MUNICIPIO MURCIA
CAÑADAS DE SAN PEDRO

TRÁFICO RODADO
PERIODO TARDE

10_2r_1_pedanias.shp

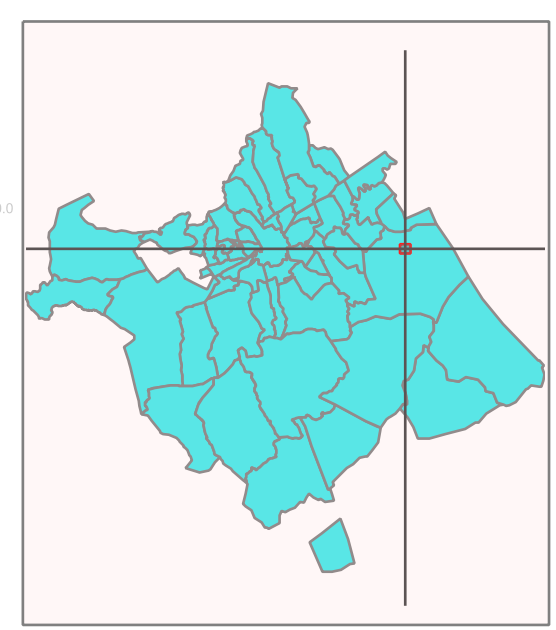
- Edificios
- Delimitacion_N.Urbano
- < 55 dBA
- 55-60 dBA
- 60-65 dBA
- 65-70 dBA
- 70-75 dBA
- >75 dBA

1:3000

60 0 60 120

Metros

Sistema de referencia:
ED50-HUSO30





676200.0

676620.0

4205880.0

4205880.0

4205460.0

4205460.0

676200.0

676620.0

MER FASE 2 MUNICIPIO MURCIA CAÑADAS DE SAN PEDRO

TRÁFICO RODADO PERIODO NOCHE

- Edificios
- Delimitacion_N.Urbano

10_3r_1_pedanias.shp

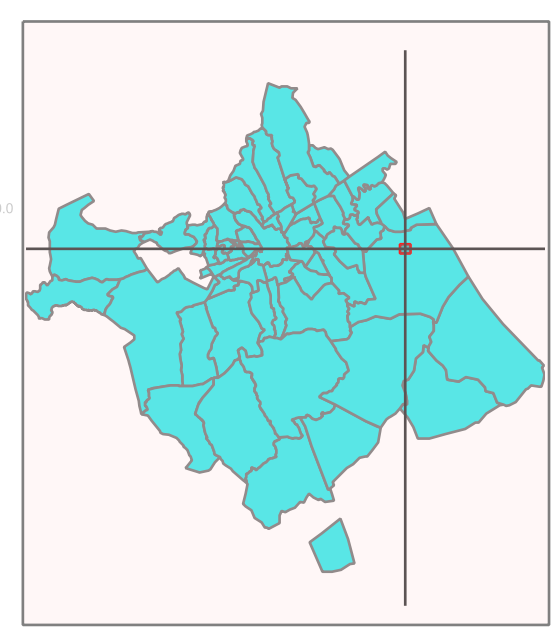
- < 50 dBA
- 50-55 dBA
- 55-60 dBA
- 60-65 dBA
- 65-70 dBA
- > 70 dBA

1:3000

60 0 60 120

Metros

Sistema de referencia:
ED50-HUSO30





676200.0

676620.0

4205880.0

4205880.0

4205460.0

4205460.0

676200.0

676620.0

MER FASE 2 MUNICIPIO MURCIA CAÑADAS DE SAN PEDRO

TRÁFICO RODADO PERIODO DEN

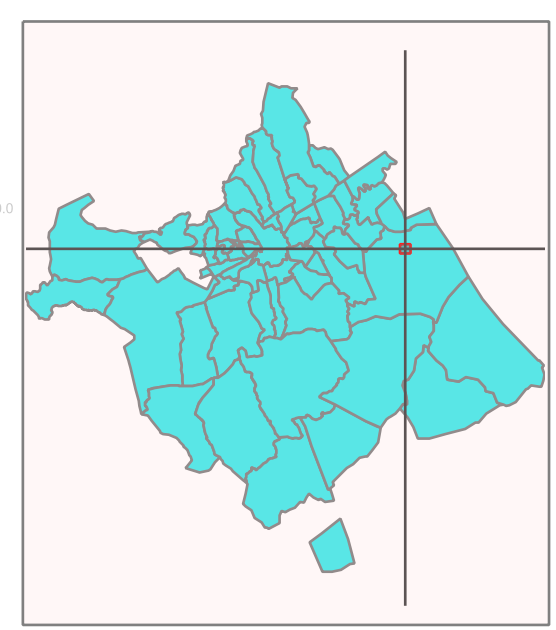
- Edificios
- Delimitacion_N.Urbano
- 10_4r_1_pedanias.shp
- < 55 dBA
- 55-60 dBA
- 60-65 dBA
- 65-70 dBA
- 70-75 dBA
- >75 dBA

1:3000

60 0 60 120

Metros

Sistema de referencia:
ED50-HUSO30





676200.0

676620.0

4205880.0

4205880.0

4205460.0

4205460.0

676200.0

676620.0

MER FASE 2 MUNICIPIO MURCIA CAÑADAS DE SAN PEDRO

- Edificios
- Delimitación_N.Urbano

ZONIFICACION ACUSTICA

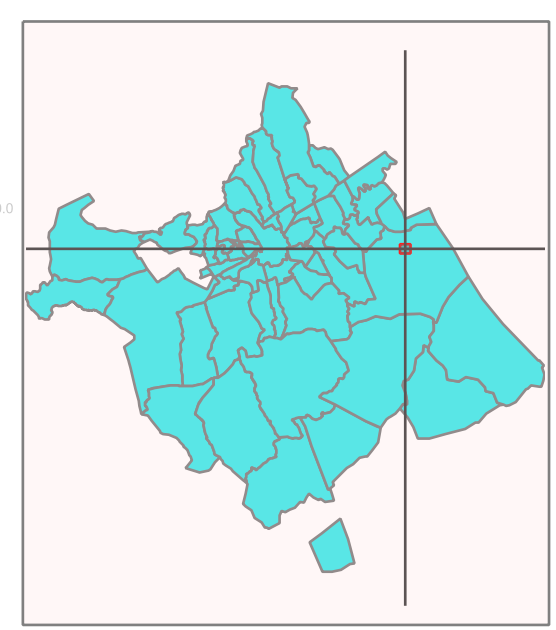
- Tipo A - Residencial
- Tipo B - Industrial
- Tipo C - Recreativo
- Tipo D - Terciario
- Tipo E - Sanitario,Doc,Cult
- Tipo F - Infraestructuras
- Tipo G - Espacios Naturales
- No Definido

1:3000

60 0 60 120

Metros

Sistema de referencia:
ED50-HUSO30



POBLACIÓN AFECTADA	TRÁFICO RODADO
---------------------------	-----------------------

HABITANTES AFECTADOS

CAÑADAS DE SAN PEDRO HAB. 389		Día	Tarde	Den		Noche
	[0-55]	389	389	389	[0-50]	389
]55-60]	0	0	0]50-55]	0	
]60-65]	0	0	0]55-60]	0	
]65-70]	0	0	0]60-65]	0	
]70-75]	0	0	0]65-70]	0	
>75	0	0	0	>70	0	

PORCENTAJE POBLACIÓN AFECTADA

CAÑADAS DE SAN PEDRO HAB. 389		Día	Tarde	Den		Noche
	[0-55]	100,0	100,0	100,0	[0-50]	100,0
]55-60]	0,0	0,0	0,0]50-55]	0,0	
]60-65]	0,0	0,0	0,0]55-60]	0,0	
]65-70]	0,0	0,0	0,0]60-65]	0,0	
]70-75]	0,0	0,0	0,0]65-70]	0,0	
>75	0,0	0,0	0,0	>70	0,0	

VALORES DE CONTROL

S2	Código	Descripción	H	DIA			TARDE			NOCHE			Lden		
				Calc	Med	Dif	Calc	Med	Dif	Calc	Med	Dif	Calc	Med	Dif
Cañadas de San Pedro	CAÑ-01_A		1,5	54,2	51,8	2,4	54,2	56,5	-2,3	42,5	45,2	-2,7	55,2	56,3	-1,1